

« Initiative » pour le 60^e anniversaire
du Parc national de la Vanoise :
le recensement des ouvrages publiés sur
cet espace protégé depuis sa création en 1963.

Proposition de Jean - Pierre Martinot -retraité du Parc national,
avec le soutien, les apports et les conseils :
d'Isabelle Arpin, sociologue de l'environnement,
d'Elisabeth Berlioz, responsable de la communication*
de Laurent Charnay, pôle connaissance et gestion*,
de Michel Delmas, président du CEN Savoie**
et Marie-Odile Guth, ancienne directrice du Parc national de la Vanoise.

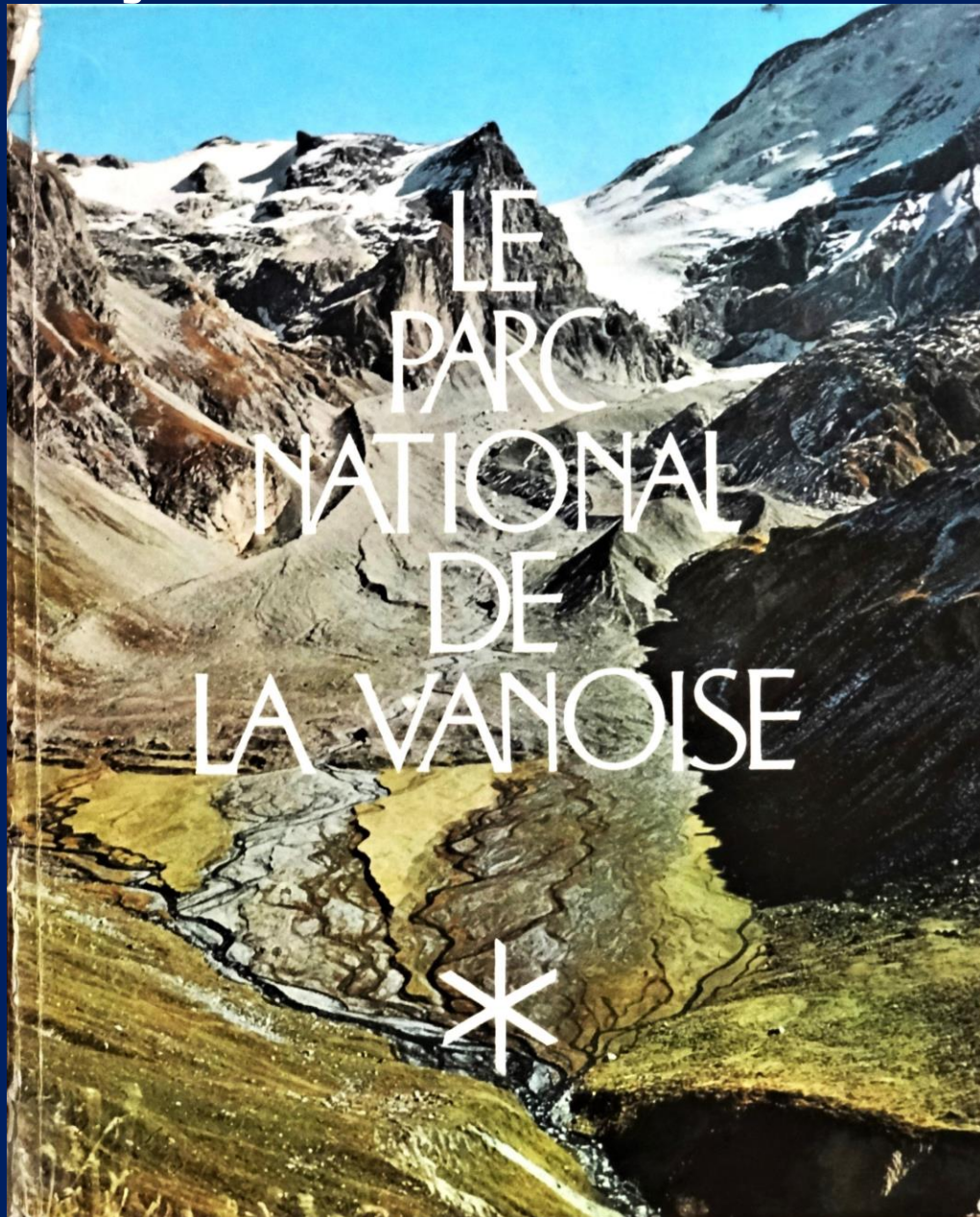
* Personnels en activité au Parc national de la Vanoise

** Conservatoire d'Espaces Naturels de la Savoie

Le « puzzle » confectionné ici, avec une quarantaine
de couvertures de livres, représente la moitié
des ouvrages que nous sommes parvenus à recenser.

*Nb : Il n'est pas impossible que cet inventaire ait pu omettre
quelques livres et nous nous en excusons vivement auprès
de leurs autrices et auteurs, ainsi que leurs éditeurs.*






LE PARC NATIONAL DE LA VANOISE



Aiguille de la Vanoise et Grande-Casse.



Garde et chef de secteur
à Pralognan-la-Vanoise.



Arolles à la limite de la
forêt subalpine.



Marmota marmota marmota...



Dessin de Lagopède alpin.
- X. de Poret.



Longicorne -Rosalie des Alpes.



Maisons au Miroir de Sainte-Foy.



Enclos de brebis à la Legettaz.



Retable -église de Peisey-Nancroix.

Ouvrage initial abordant tous les «versants» du Parc National de la Vanoise.

- I) L'homme et la nature -M. Bardel -directeur du Parc ; La protection de la nature -C. Bressou et P. Veysièrre.
- II) Sciences de la terre et de la vie : Géologie -F. Ellemberger ; Géographie -P. Veyret ; Milieu végétal -P. Ozenda. Forêts -C. Bartoli ; Étages alpins -P. Gensac ; Mammifères -M. Reydellet ; Oiseaux -P. Barruel . Insectes -P. Dreux.
- III) Les randonnées -A. Moulin -directeur-adjoint ; Alpinisme -F. Germain ; Ski de printemps -P. Traynard.
- IV) Rapports humains -Préparc -D. Pradelle ; Programme d'actions -M. billon ; Alpagnes -H. Richard , Architecture -R. Cottard ; Art religieux -J. Manoury ; Association des amis du Parc -P. Truchet.

Livre conçu par le conseil d'Administration du Parc national de la Vanoise et son comité Scientifique.

Éditions Imprimeries Réunies de Chambéry 1967.

Introduction -Samivel. Préface -P. Dumas -président du Conseil d'Administration du Parc national de la Vanoise.

Vanoise

Le Parc National



30^e anniversaire du Parc national de la Vanoise



de roc



de glace



et d'eau



de fleurs et d'arbres



de poils



et de plumes

Cliché Pichon

Éditions Parc national de la Vanoise et Jean-Pierre Madelon 1993.

Préface -M. O. Guth -directrice du Parc national de la Vanoise.

Conception et coordination de l'ouvrage -J. P. Martinot -conseillé-scientifique. Relecture des textes E. Berlioz.
Conception graphique -J. P. Madelon et P. Santini. Sélection des photos P. Folliet.

Vanoise

le parc national

suite des thèmes...



d'art rupestre



de lauzes et de mélèzes



de terroir



de fêtes



et

d'art religieux



de balades et d'escalades.



C. Vion

S'émerveiller, étudier et surveiller le jardin des Français selon Samivel.

Textes rédigés selon l'ordre des thèmes abordés - P. Martinot, L. Reynaud, M. Delmas, F. Ballet, D. Pradelle, D. Deviers, M. Hudry, F. Track, et L. Buisson - directeur-adjoint du Parc national de la Vanoise.

De roc



Cagneules




Entonnoirs de gypses



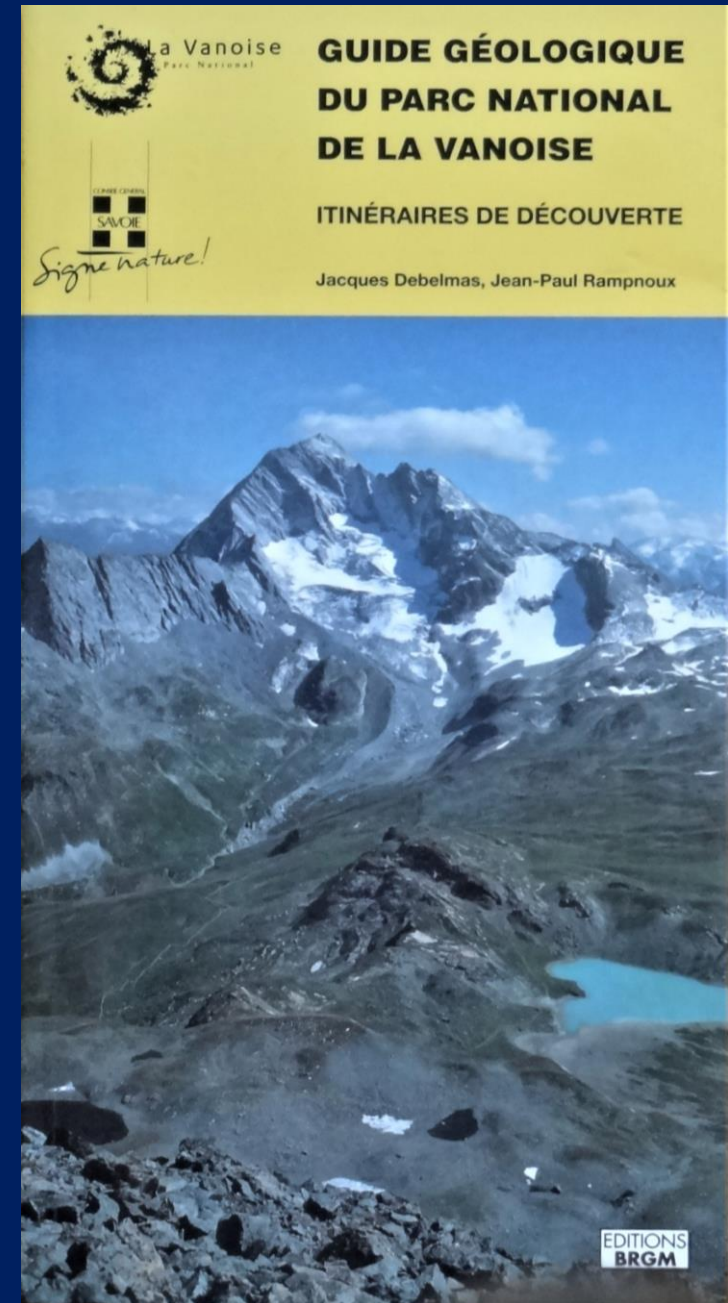
Vaguelettes fossilisées

3
s
e
c
r
e
t
s
d
a
t
a
n
t
d
u
T
R
I
A
S



Éditions BRGM 1981.
Auteurs -J. Goguel et A. Pachoud.

F
a
i
R
e
P
a
r
L
E
R
I
E
S
c
a
i
l
l
o
u
x



Éditions BRGM 1994.
Auteurs -J. Debelmas et J. P. Rampoux.

Carte
géologique
incluse au
1/100 000

Henri WIDMER

Guide du relief VANOISE

Montagnes · Roches
Plissements · Randonnées


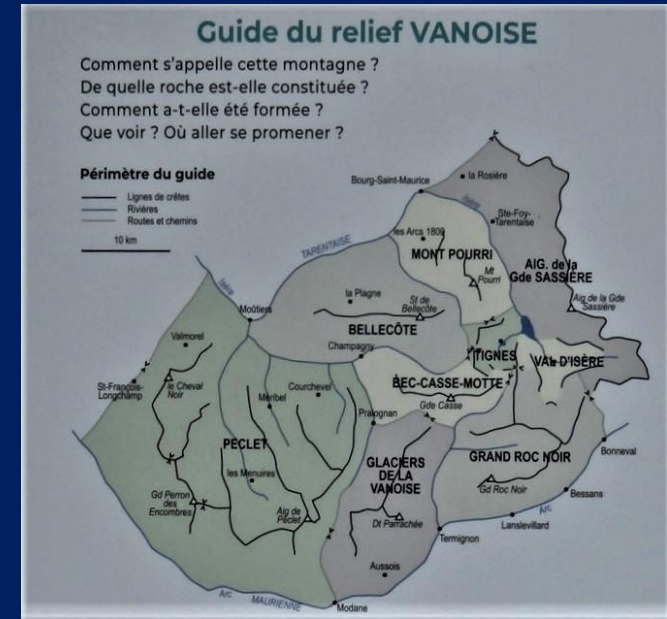


Éditions Gap 2023. Auteur -H. Widmer.



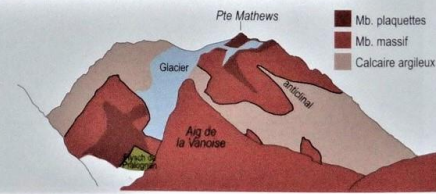
La Grande Motte et la Grande Casse vue NE.

Répartition de 9 sous-massifs en laquelle a été répartie le massif de la Vanoise.



La Grande Casse Vue O, le soir, depuis le Mont Bochor.

Marbres et Calcaire argileux contrastent bien. L'anticlinal est aussi visible sur les versants sud et nord.



Les trois formations rocheuses se distinguent bien.

La Tsanteleina Vue O, le soir, depuis le Plan de la Sassièrre.

La distinction entre les deux types de conglomérat est tout juste visible de loin grâce à une différence de teinte. Cmm : Conglomérat à ciment de marbre massif. Cmp : Conglomérat à ciment de marbres en plaquettes. L'aspect général de la Tsanteleina oscille entre celui des marbres (le ciment) et celui du Calcaire et dolomie (emballé dans le ciment).

Un guide pour : Identifier les sommets, reconnaître les roches, faire le lien entre roches et formes des montagnes, voir les plissements, disposer d'idées de randonnées...

Illustrations de 300 photos et 70 croquis réalisés par l'auteur -H. Winder -géologue de l'École des Mines et auteur de plusieurs autres guides du relief : Alpes françaises du Nord, du Sud, Massif central...



Sur les traces du Glacier de Gébroulaz



Bédière et moulin glaciaire



Table glaciaire

Édition Parc national de la Vanoise 2001.






Conception-rédaction - E. Trautmann. Photos - E. Trautmann, J. Perrier et P. Folliet - Parc national de la Vanoise.

Illustrations - mise en page CREAGRAM - J-L. Fouquer et D. Sénon.

avec la collaboration de L. Reynaud - CNRS - Laboratoire de Glaciologie et Géophysique de l'Environnement.


Ce livret d'accompagnement, "Sur les traces du glacier de Gébroulaz", vous fera découvrir et comprendre la vie fascinante de ce fleuve de glace depuis la dernière grande glaciation. Il fait référence à des bornes numérotées et implantées le long d'un sentier qui monte jusqu'au col du Soufre à 2819 m d'altitude.

Vous allez randonner dans un site exceptionnel : respectez-le !

-  Admirez les fleurs et ne les cueillez pas
-  Écoutez les oiseaux, soyez discrets
-  Pas de chien dans le Parc national, même tenu en laisse
-  Mangez de bon appétit et ramenez vos débris
-  Marchez ! Ni motos, ni VTT

Conception-rédaction : E. Trautmann
Conseil et interprétation du Patrimoine - Géo : J. Perrier (p.4) et P. Folliet (p.14)
Illustrations-mise en page : CREAGRAM, Jean-L. Fouquer et D. Sénon
Avec la collaboration de L. Reynaud (CNRS - Laboratoire de Glaciologie et Géophysique de l'Environnement) et du Parc national de la Vanoise.
Avec tous nos remerciements à Pauline Hibouin M. et Mme A. Esquerit et à Jacques Muller-Trautmann pour leur aide.

copyright ©2001
Parc national de la Vanoise



Itinéraire balisé de 8 stations explicatives sur la vie de ce fleuve de glace, de 1702 m à 2819 m soit 22 km aller et retour. Compter de 6 à 8 h de marche, sans difficulté technique.



A la découverte des glaciers de Champagny-en-Vanoise

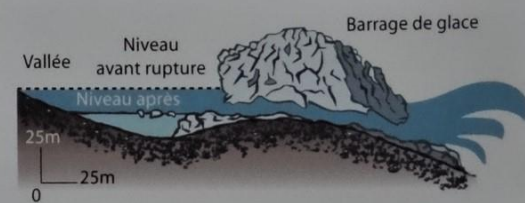
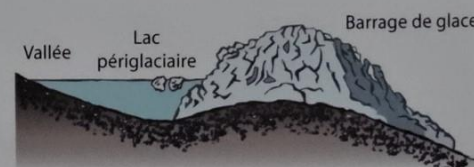
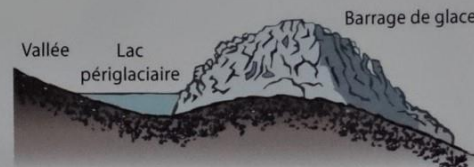


Édition Parc national de la Vanoise avec le soutien de la station de la Plagne 2021.


BORNE 5

La catastrophe de l'Épéna en 1818

A la fin du Petit Âge de Glace (du 17^e au début du 19^e siècle), le glacier de l'Épéna est en crue. A la suite d'une importante chute de séracs, un solide barrage de glace se forme, obstrue la vallée et bloque le cours du Doron. Le niveau des eaux du lac périglaciaire de la Glière s'élève alors de 7,70 mètres. Elles exercent une pression telle que, le 15 juin 1818, la retenue naturelle se vidange brutalement.

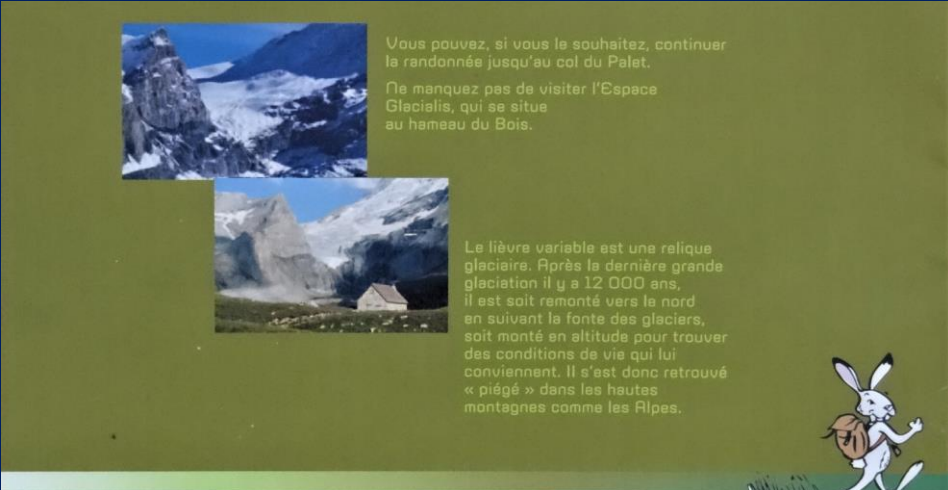


Glace
 Substratum
 Eau
 Infiltrations
 Lame d'eau



La petite chapelle de la Glière existait déjà en 1729. Une messe y était célébrée chaque année lors de la montée des troupeaux en alpage.

La splendeur des glaciers ainsi que leurs « impétueux » dangers !



Vous pouvez, si vous le souhaitez, continuer la randonnée jusqu'au col du Palet.
 Ne manquez pas de visiter l'Espace Glacialis, qui se situe au hameau du Bois.

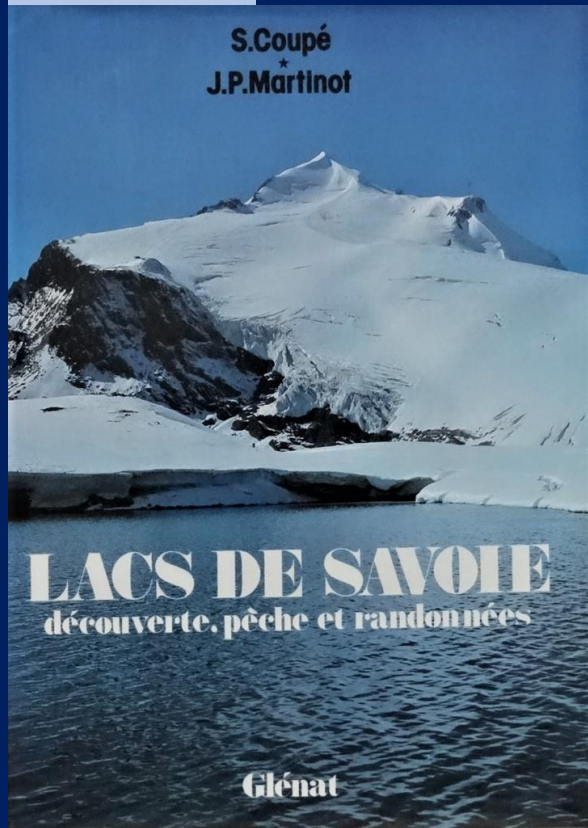
Le lièvre variable est une relique glaciaire. Après la dernière grande glaciation il y a 12 000 ans, il est soit remonté vers le nord en suivant la fonte des glaciers, soit monté en altitude pour trouver des conditions de vie qui lui conviennent. Il s'est donc retrouvé « piégé » dans les hautes montagnes comme les Alpes.



SOURCES
 Croquis : « Guide découverte des glaciers alpins » Hugo Marnoux
 « Glaciers à risques, inventaire et suivi » Laboratoire de glaciologie de Grenoble, CNRS
www.ggl.uval.ca/personnel/bourque/s3/glaces.html
 Conception : Parc national de la Vanoise - Christophe Gotti, Claire Favre, Elisabeth Berlioz,
 Patrick Pollard. Avec la participation de Hugo Marnoux.
 Version 2021 revue par l'Espace Glacialis et le Parc national de la Vanoise - Wilfried Blois.
 Photos : RTV - Christophe Gotti, Philippe Benoit, Alexandre Garnier et Claire Favre.

vanoise-parcnational.fr

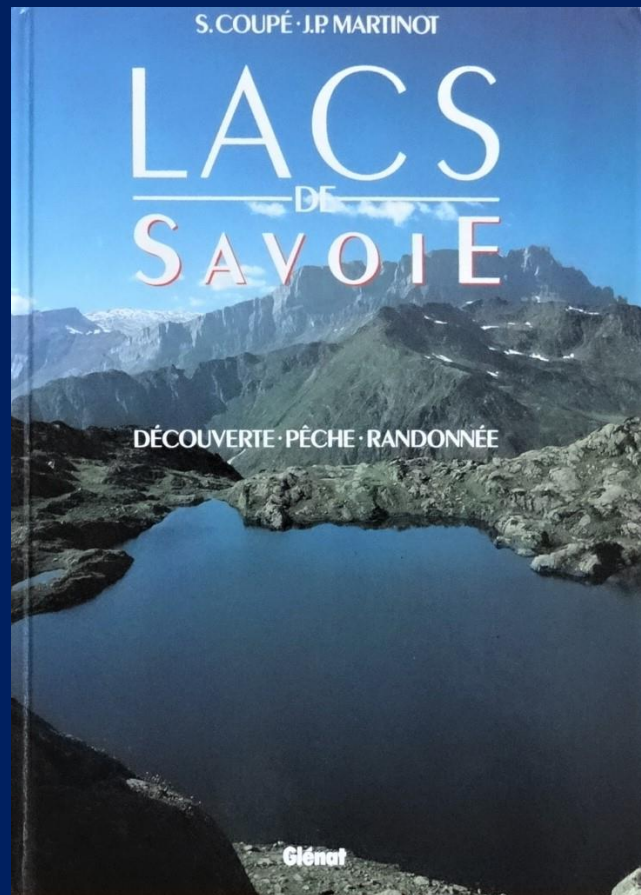
Espace Glacialis ★★★★★ à visiter à Champagny-le-Haut Le Bois.



Éditions Glénat n°1 1982.



Baptême de plongée au lac Merlet - Courchevel.



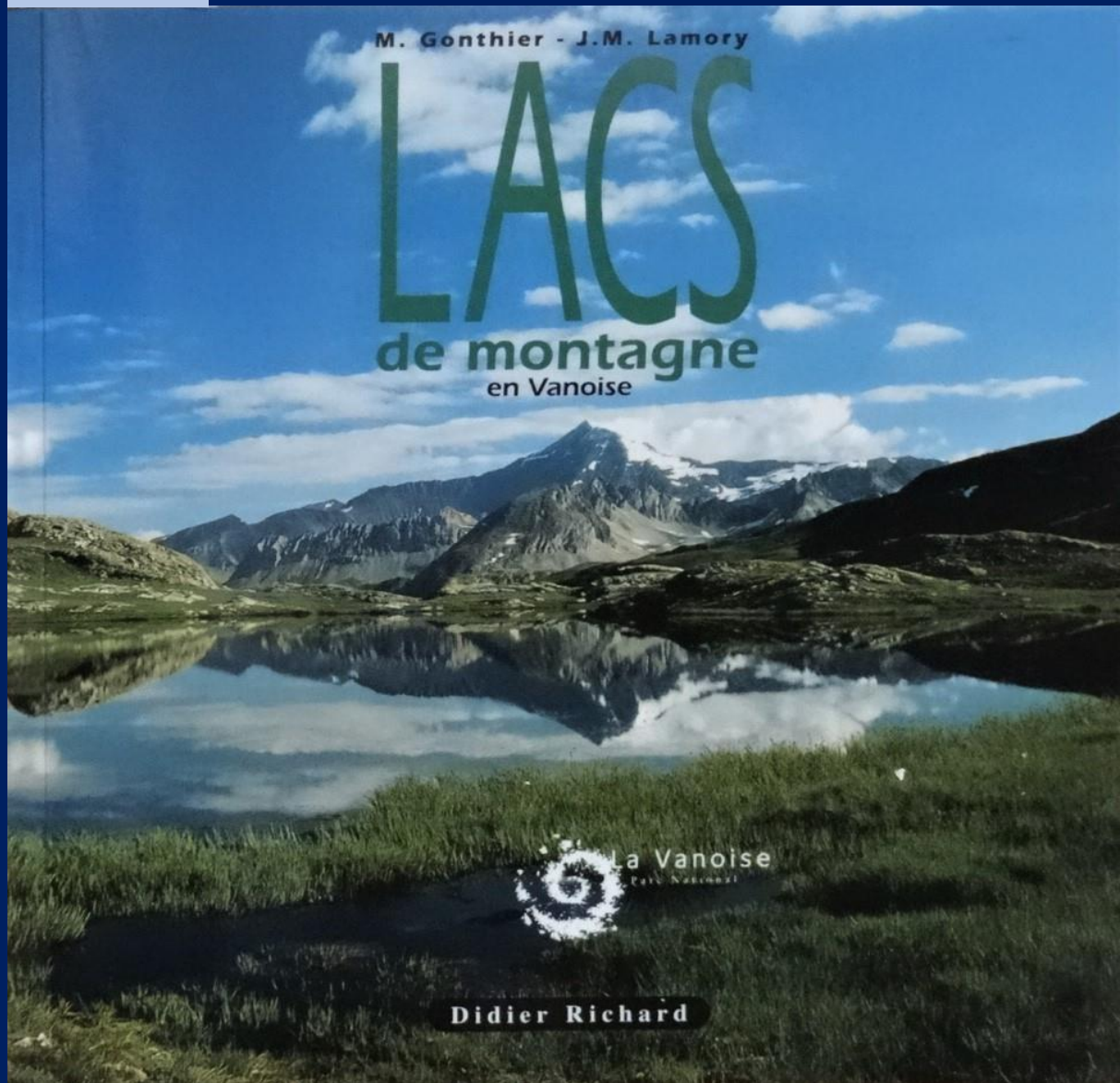
Éditions Glénat n°2 1987.



Éditions Glénat n°3 1995.



Étape au lac Brulet - Sainte-Foy-Tarentaise.



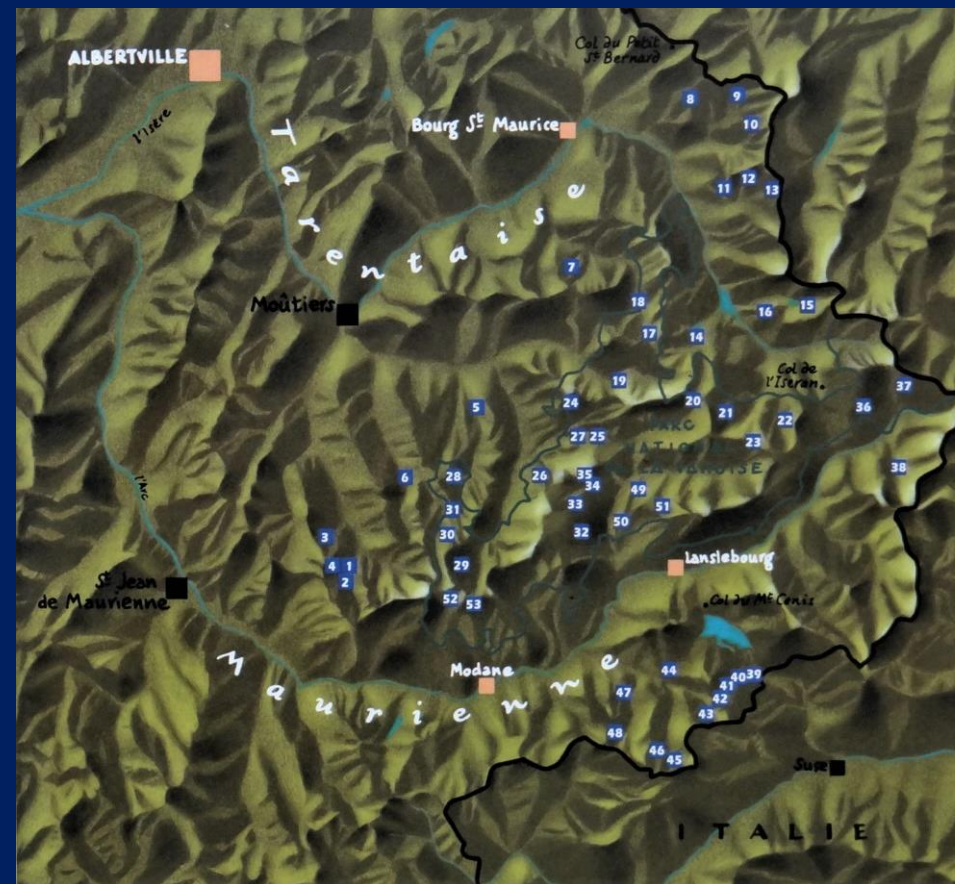
Éditions Didier Richard 1996.

Textes et photos -M. Gonthier et J. M. Lamory.

Informations recueillies auprès des agents du Parc, gardiens de refuge, sociétés et fédération de pêche, maire de Pralognan -J. Leymarie, bibliothèque de Thonon-les-Bains et J. P. Martinot -données limnologiques.



Lac du retour, sous le col du Petit Saint Bernard -La Rosière.



Localisation de 53 itinéraires destinés à découvrir les lacs d'altitude en Vanoise.



Les lacs de SAVOIE

Du Bourget aux lacs nouveaux-nés

Jean-Pierre Martinot - Hugo Mansoux - Philippe Béranger

Préface de Jean-Philippe Deslandes



Lac du Mont-Coua.



Lac de l'Arpont -27/07/1989.



Lac de l'Arpont -12/09/2018.



LACS DE MONTAGNE

MIEUX CONNAITRE ET BIEN GERER

C
A
H
I
E
R

T
E
C
H
N
I
Q
U
E


Éditions GAP 1989.

Avant-propos -B. Landrieu -préfet de la Savoie.
M. Barnier -président du Conseil Général de la Savoie.
Y. Betolaud -président du Conseil d'administration
du Parc national de la Vanoise.

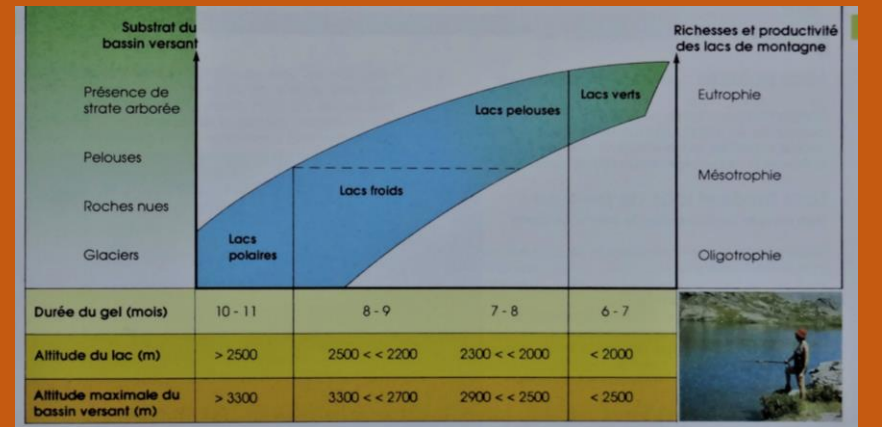
Textes J.P. Martinot -faune, eau et forêts au Parc national de la Vanoise
et A. Rivet -docteur en écologie lacustre, informaticien au CNRS.
Photos -J-P Martinot, D Gauthier, J-L Edouard, P.Baïer et A Rivet.



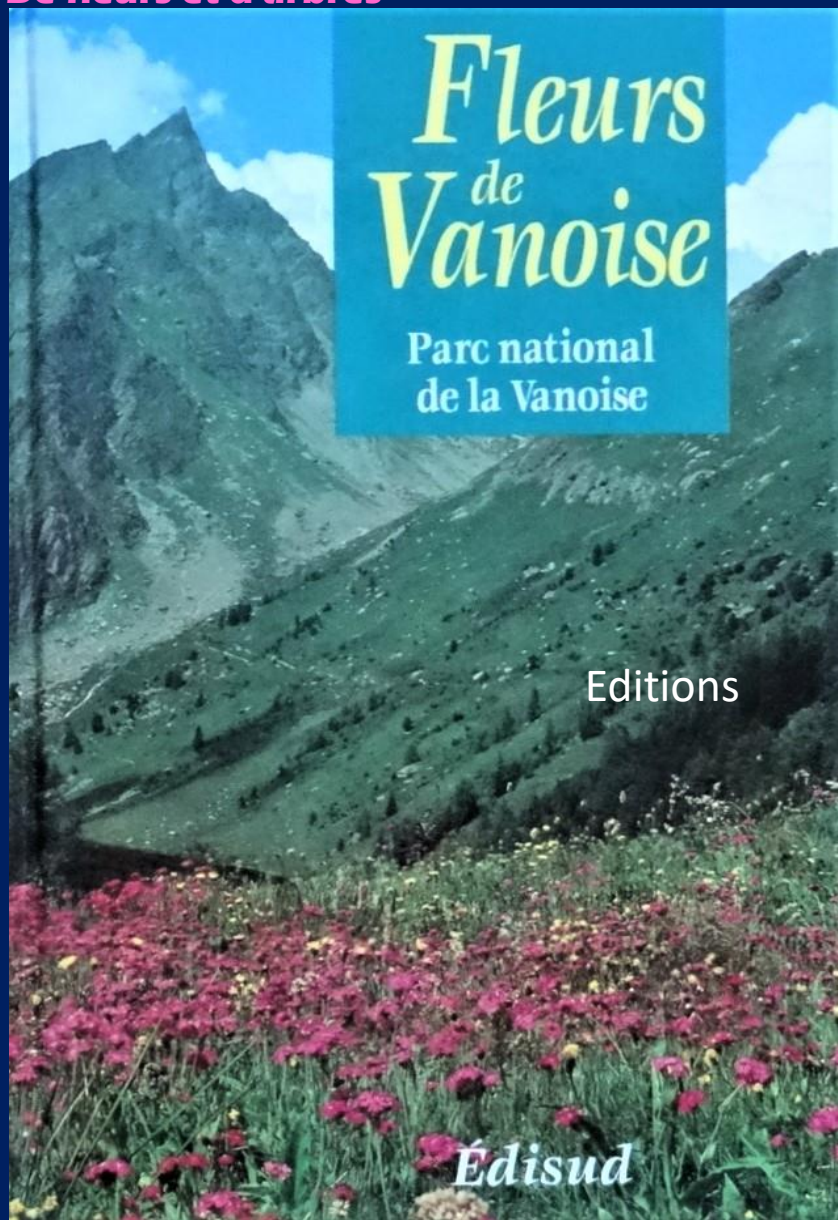
La typologie présentée ci-dessus est la seule solution rationnelle pour classer les lacs. Elle calcule le même paramètre dans son origine géologique (Lac de Réservoir) ainsi qu'au stade ultime de la tectonique (Lac de Barrage) en passant par les intermédiaires, les lacs de Lac de Mont-Claire et les lacs de Lac de Plan (Lac de Plan).



Lac du Lait et la Dent Parrachée.



Typologie des lacs d'altitude .



Editions

Édisud

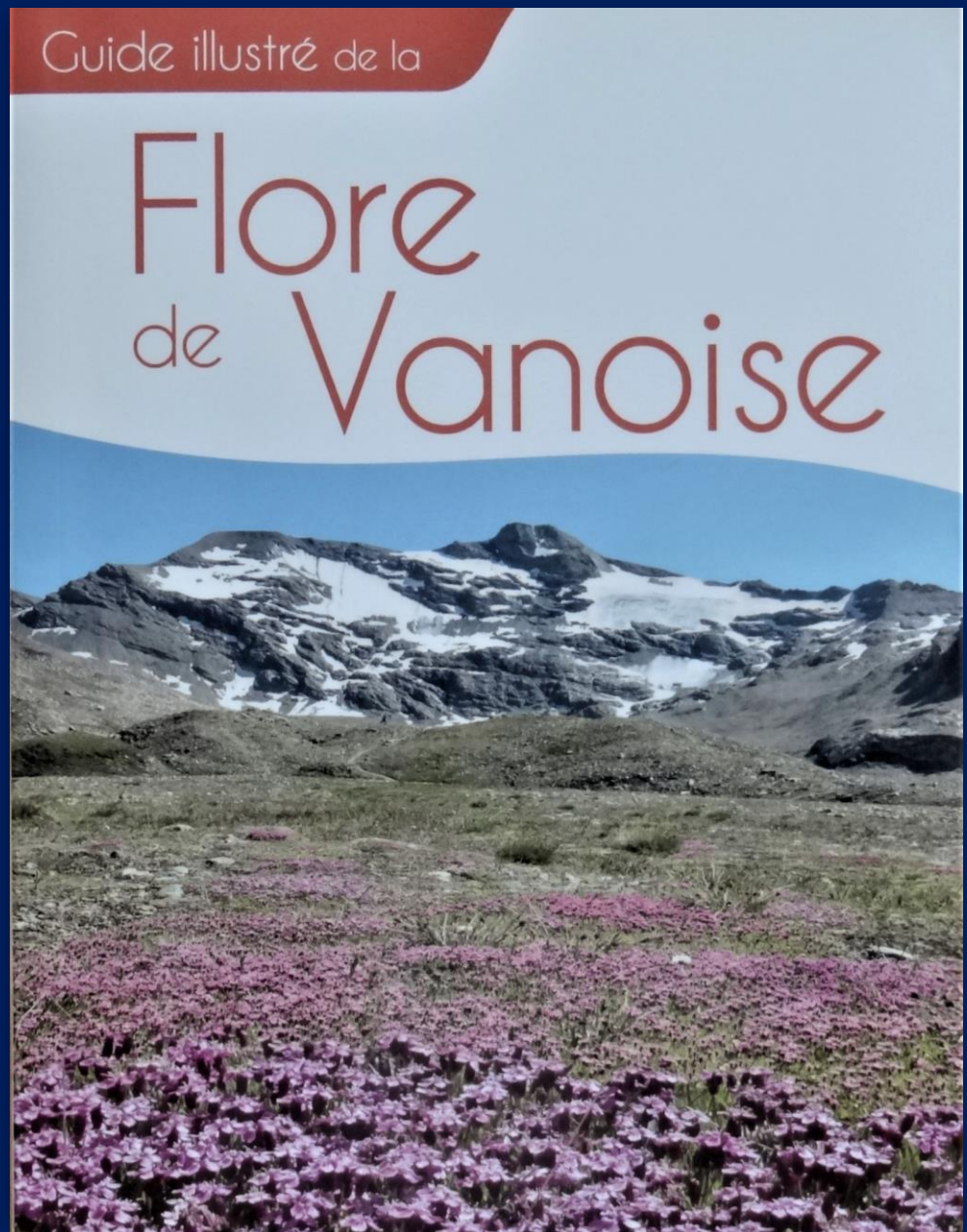
Éditions Édisud 1993.

Coordination générale -M. Delmas -chargé de mission au Parc national de la Vanoise.
Textes et photos -M. G. Bourgeois, M. Delmas et M. Mollard. Autres photos - L.Bantin,
Ph. Benoit, M. Filliol, F. Grosset, J. Perrier, R. Poulet. Coordination photographique -P. Folliet,
Parc national de la Vanoise. Dessins -B. Massonnat et Ch. Mauriange.

Orchidées



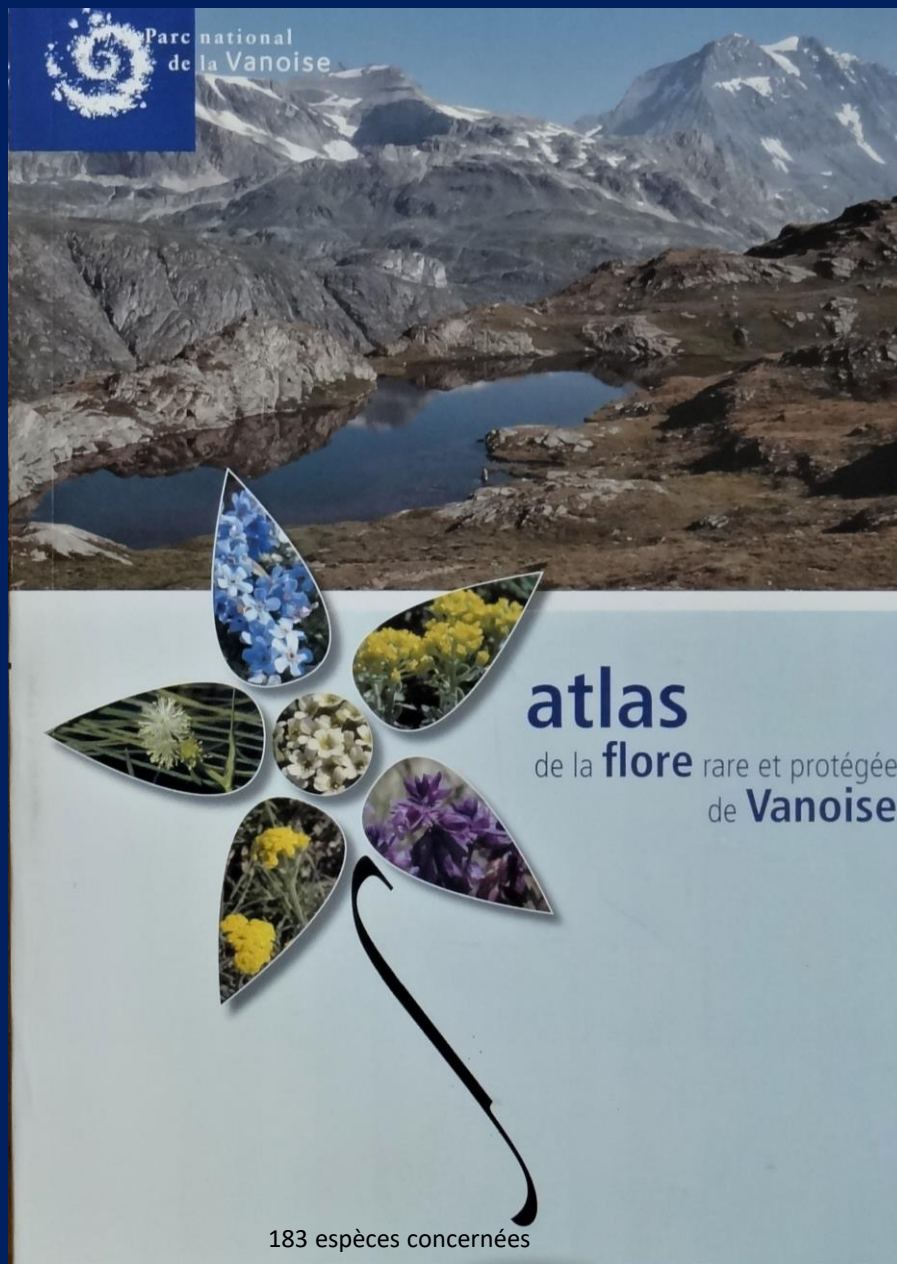
1 Orchis. Brulé, 2 Ophrys mouche
3 Orchis mâle, 4 Orchis sureau



Éditions Biotope 2022.

Textes -agents du Parc national de la Vanoise
-équipe flore conduite par Th. Delahaye -chargé de mission botanique.

De fleurs et d'arbres



Éditions Parc national de la Vanoise 2014.

Atlas de la flore rare et protégée de Vanoise.

Préface -I. Arpin -présidente du Conseil scientifique du Parc national de la Vanoise .




Panicaud des Alpes



Réalisation de la couverture -S. Naegelen.

Coordination générale -Th. Delahaye -chargé de mission flore. Réalisation des cartes C. Lalgaye.

160 observateurs de terrain impliqués. Choix des photos -P. Folliet .



Éditions Parc national de la Vanoise 1993.

Avant-propos -M. Barnier -président du Conseil Général de la Savoie et P.Blondel -président du Conseil d'administration du Parc de la Vanoise.



Drosera à feuilles obovales -espèce protégée.

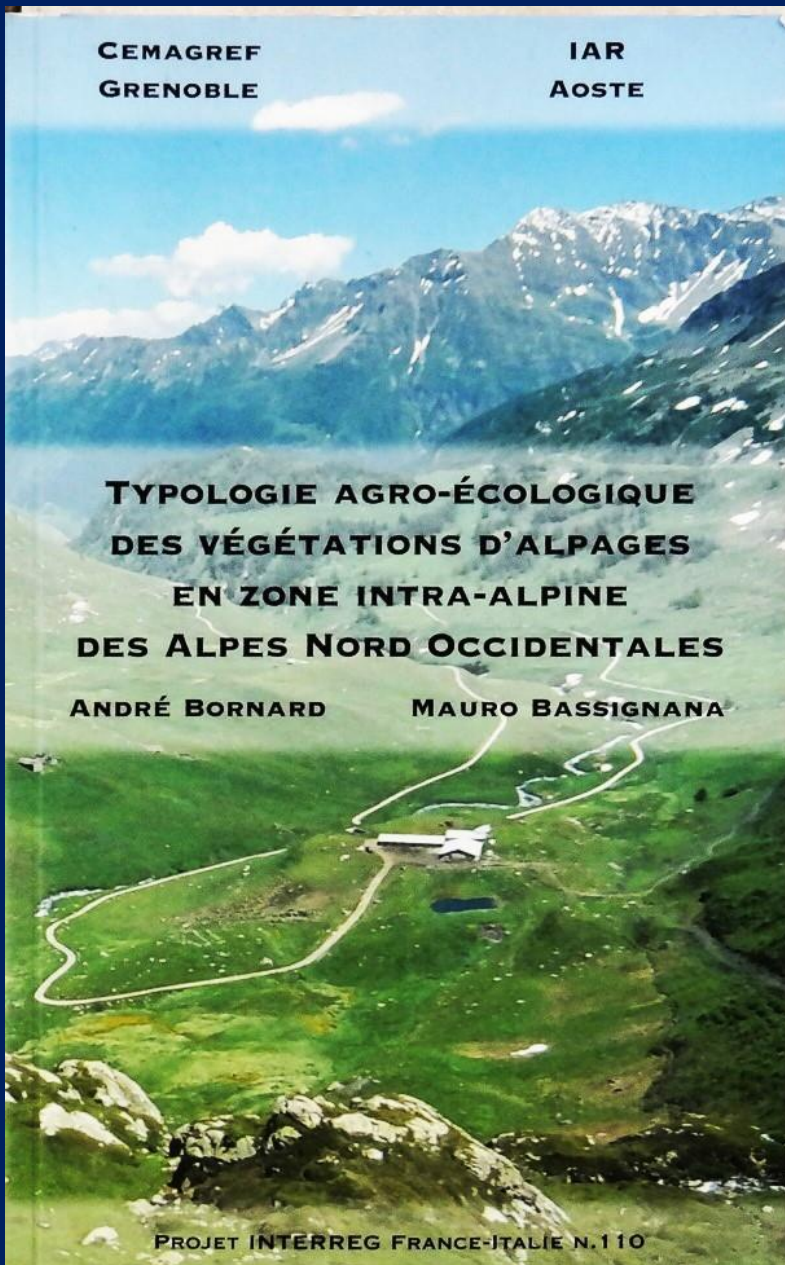
C
A
H
I
E
R
T
E
C
H
N
I
Q
U
E



Swertia vivace

Document conçu et réalisé -T. Delahaye -CEN Savoie, J-P Bataillard -ONCFS, M. Delmas et L. Jullian -Parc national de la Vanoise, Y. Girel et A. Lequay -foyer rural de Montmélian, P. Rault -Fédération Rhône-Alpes de Protection de la Nature, avec la participation de P. Folliet et J.P. Martinot -Parc national de la Vanoise. Illustrations B. Massonnat -maison du lac du Bourget.

De fleurs et d'arbres



Etudes et document réalisés dans le cadre du programme **Interreg** n° 110.

Types de végétations étudiés 23 :
Pelouses 19, Landines 1,
Landes 2, Eboulis + ou - végétalisés 1

123 espèces identifiées parmi ces différents types de végétation en Vanoise et en Vallée d'Aoste



Pelouses à Dryade à 8 pétales . Type SA3



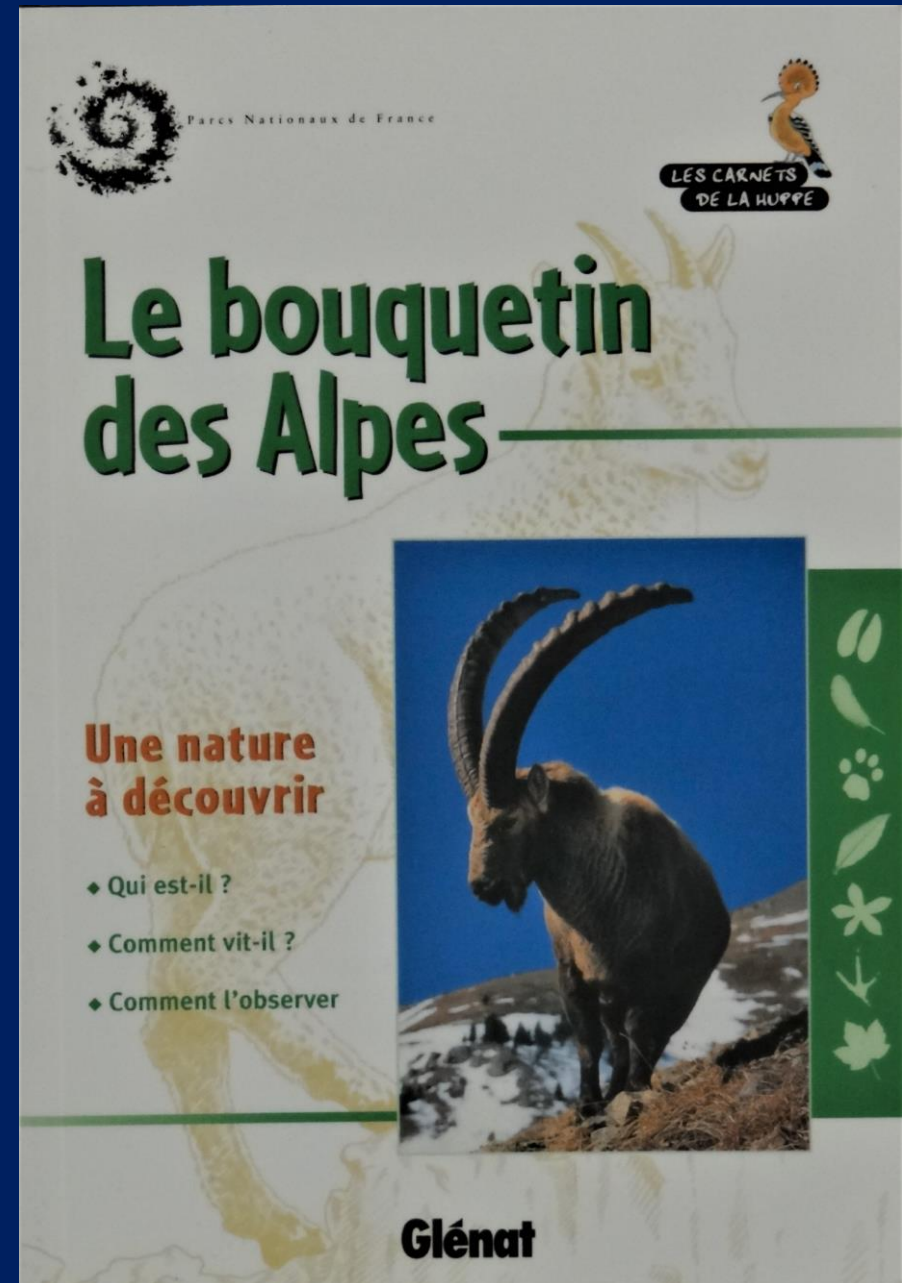
Landes à Rhododendron ferrugineux et Airelle des marais. Type L3

Éditions Cemagref de Grenoble et Institut Agricole Régional d'Aoste (Italie) 2001.
Auteurs -B. Bornard et M. Bassignana avec l'appui des travaux de J. P. Jouglet,
C. Bernard-Bruner. Photos dont celle de couverture -B. Bassignana.



Éditions Hesse 2008.

Texte -D. Gauthier -président du Comité scientifique
du Parc national de la Vanoise.
Illustrations -B. Perrotin.



Éditions Glénat 2010. Textes -J. P. Martinot -chargé de mission faune
au Parc national de la Vanoise. Illustrations -T. Delétraz .

Bouquetins & Chamois




Parc National de la Vanoise

n°1

Pierre Pellerin
Juin 78

Éditions Association des Amis du Parc national de la Vanoise 1978.
Introduction -P. Truchet -président de l'association. Textes -P. Pellerin.



Illustrations photos -M. Bardel -1^e directeur du Parc national de la Vanoise, Fr. Gros,
D. Jalabert, J.P. Martinot et A. Moulin -directeur-adjoint du Parc national de la Vanoise.

Des Chamois et des Hommes



PAUL PERRIER

Éditions Atelier Hugueniot 1983.



Debout sur mon caillou face à la vallée, je rêve, j'oublie les chamois, j'oublie les hommes, je me vois tout petit devant l'immensité de nos grandes montagnes. Et pourtant !...

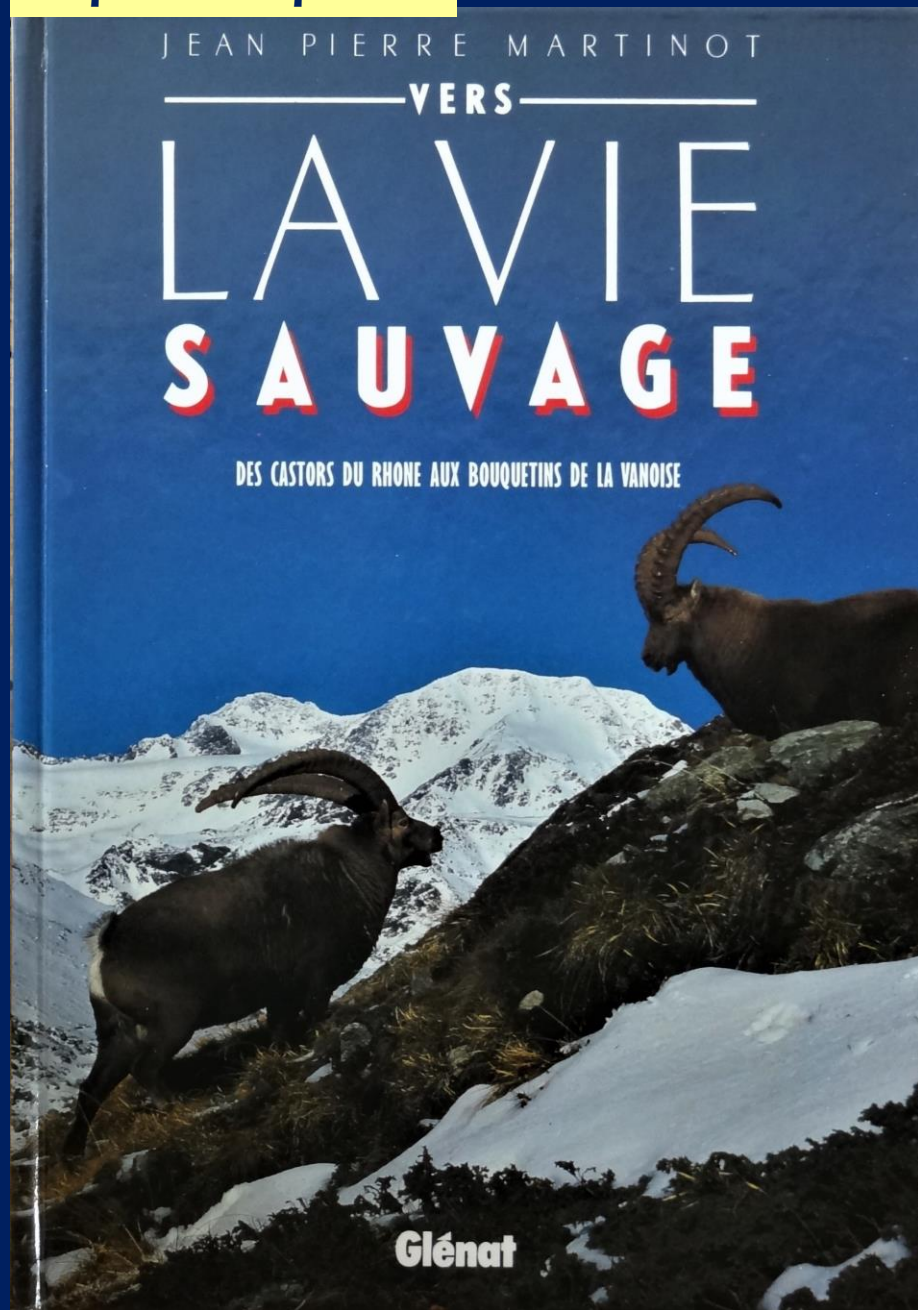
L'homme si petit soit-il se doit de prendre conscience de sa valeur et de ses possibilités. Au moment où nous marchons sur la lune, les nouvelles découvertes, les progrès techniques donnent à cet « apprenti sorcier » la possibilité de modifier l'évolution du monde, et je suis persuadé que seul un contact permanent avec la nature conservera pour lui la notion du réel, de ce qu'il est et dictera en partie son comportement.

88,00 TTC

ISBN 2-904923-00-4

Textes -P. Perrier avec la participation amicale du Parc national de la Vanoise, de la Réserve des Bauges et de l'école vétérinaire de Lyon.

Photos -P. Tairraz -1^e de couverture, M. Falcoz, F. Gros, Ph. Guibert, J. Hars -docteur-vétérinaire, L. Moreau, F. Mouton et A. Vanin.



Éditions Glénat 1986.

Textes et photos - pour la majorité des clichés - J-P. Martinot.



Enfants observant des coups de gouge portés par un Castor d'Europe sur les bords du Rhône.



Au col de la Galise, à la recherche des bouquetins marqués.



Dessin -A. Nouailhat.




Dessin -P. Pénicaut.

Editions Parc national de la Vanoise 1997.
 Avant-propos -M. Sanson -directeur Nature et Paysages
 au ministère de l'Environnement. Conception -A. Evanno
 et J. P. Martinot -Parc national de la Vanoise.

Objectifs : apprendre à reconnaître les différentes espèces
 de chiroptères et les protéger tout au long de l'année.

C
A
H
I
E
R

T
E
C
H
N
I
Q
U
E



Textes -S. Roué et J. P. Martinot. Illustrations -A. Nouailhat dont 1^{er} de couverture et P. Pénicaut.

De plumes




Départ matinal à la chasse au coq en amont de Champagny-en-Vanoise.



Mâle sur son poste de surveillance des prédateurs à la limite de la forêt.


Reni Chambe *Propos d'un* *vieux chasseur* *de coqs*

illustrations de X. de Poret



PRESSES DE LA CITÉ

Editions Presses de La Cité 1977.
Auteur -R. Chambe -général des armées.
illustrations - X. de Poret -dessinateur animalier.



Couple de Grand tétras espèce disparue dans les Alpes françaises depuis 2007.



Tétras-lyre sur son arène printanière de chant.

De plumes



Casse-noix moucheté.



Bergeronnette des ruisseaux.

4/80 aquarelles de S. Nicolle.



Oiseaux de Vanoise

GUIDE DE L'ORNITHOLOGUE EN MONTAGNE

PHILIPPE LEBRETON
JEAN-PIERRE MARTINOT



AQUARELLES DE SERGE NICOLLE

LIBRIS

Éditions Libris 1998. Textes -Ph. Lebreton -membre du Comité scientifique du Parc
et J-P Martinot -chargé de mission faune au Parc national de la Vanoise.
Avec la collaboration de P. Lebrun, A. Miquet et H. Tournier -président du Comité scientifique.

Livre réalisé grâce aux observations des
agents du Parc national de la Vanoise.



Aigle royal.




Chouette de Tengmalm.

Gérald W. Le Grand

Paul Barruel

artiste et naturaliste




Editions de la Girafe
CH-2300 La Chaux-de-Fonds

Éditions de la Girafe - Suisse 2001.



Mâle de Traquet pâtre.

Textes -G .W. Le Grand.




Planche -oiseaux de montagne, réalisée pour le Parc national de la Vanoise par P. Barruel -membre du comité scientifique du Parc.



Éditions de la salamandre 2016.

Préface -A. Bougrain Dubourg -président de la Ligue pour la Protection des Oiseaux.

Textes et photos -A. Rezer et J. L. Danis.



Ouvrage réalisé à l'issue de 30 années de réintroduction du Gypaète barbu dans les Alpes.




Cliche Antoine Rezer

Gypaète barbu adulte au printemps.

Avec l'incontournable participation du Conservatoire d'Espaces Naturels de la Haute-Savoie à qui l'on doit la majorité des Gypaètes venus s'installer en Vanoise -M. et J. Heurey.

Le Tétrás-lyre et l'Aménagement touristique de la Montagne



Éditions Parc national de la Vanoise 1988.

Avant-propos -B. Landrieu -préfet de la Savoie,
M. Barnier -président du Conseil Général de la Savoie et
Y. Betolaud -président du Conseil d'Administration du Parc national de la Vanoise.

Document conçu et réalisé par M. Delmas -chargé de mission scientifique au Parc national de la Vanoise
et A. Miquet -naturaliste animalier ayant effectué sa thèse sur le domaine de la station de ski des Arcs.
Maquette et Illustrations -J. Sardat .

C
A
H
I
E
R

T
E
C
H
N
I
Q
U
E



Câbles aériens à visualiser : risques majeurs de percussion !



Parades nuptiales des mâles au printemps sur leurs arènes de chants.

D'arts rupestres



Rupestre - Musée savoisien. Éditions Rouge-Marine 1990.

Roches en Savoie : Gravures, peintures, cupules...

Préface -M. Barnier -président du Conseil Général de la Savoie.

Textes -F. Ballet, archéologue - membre du Comité Scientifique du Parc national de la Vanoise.

Avant-propos -J. Combier -directeur des antiquités préhistoriques de Rhône-Alpes.

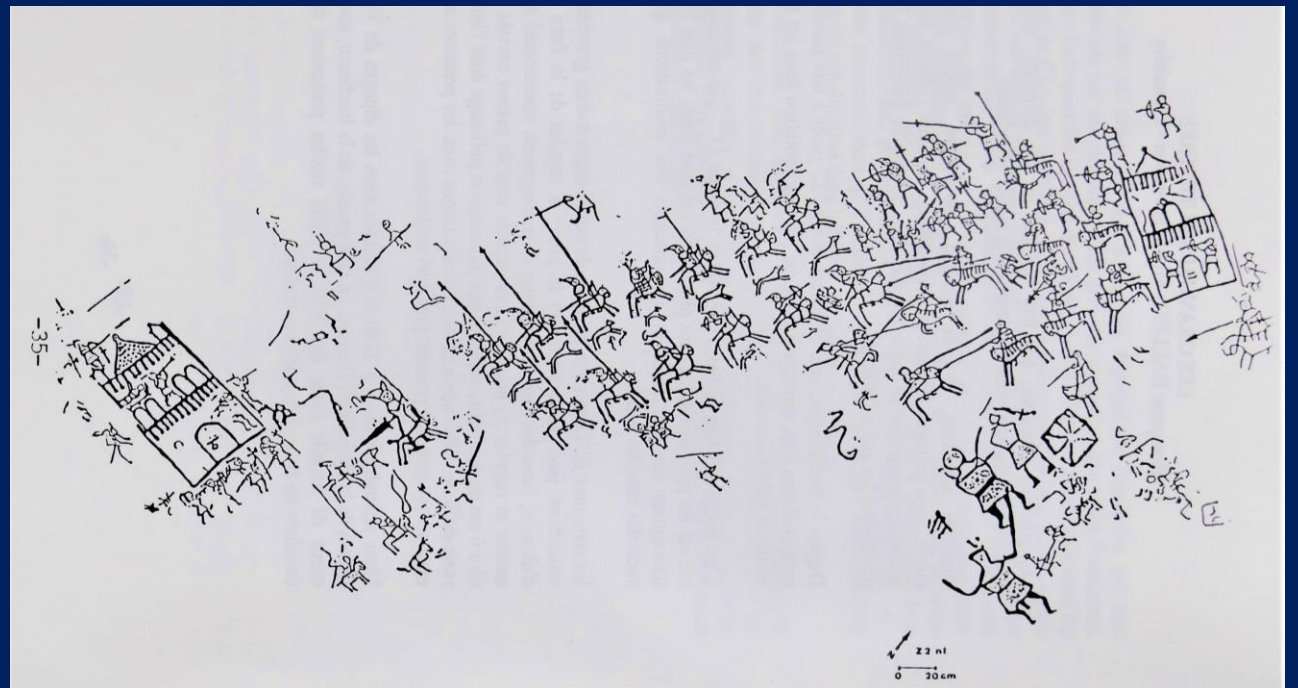
Illustrations photos -P. Raffaelli - Musée savoisien.



Labyrinthiforme - La Loza Lanslevillard.



La roche aux Pieds, en amont du Collet de la Madeleine.



Bataille du château -commune de Termignon, piquetages datés du Moyen-âge (XIII^e siècle).

urbanisme
et architecture contemporaine
en pays de neige



Atelier d'Architecture en Montagne
Denys Pradelle

LIBRIS

Éditions LIBRIS 2002.

Préface - J.F. Lyon-Caen et P. Préau -géographe à l'Université de Savoie.



le « paquebot des neiges »

La Plagne



Arc 1600.

Tenu comme laboratoire de recherches et d'essais en matière d'urbanisme, d'architecture et d'aménagement intérieur en montagne.

Ouvrage coordonné par D. Pradelle -architecte-urbaniste -président du Comité scientifique du Parc national de La Vanoise.
Collaboration -P. Quinquet, G. Regairaz, G. Ray-Millet, A. Bardet, J. O. Orth - Atelier d'architecture en montagne.

Mise en forme -E. Berlioz -chargée de mission communication au Parc national de la Vanoise,
F. Lyon-Caen -maître-assistant à l'école d'architecture de Grenoble et P. Préau -géographe.



« Il transpirait d'une foi invincible en son métier, en les hommes, en l'équipe, en leur travail, en le sens qui nous rendent perceptibles la nature et notre monde. » Texte de Julie Bourdin*




Denys Pradelle, architecte

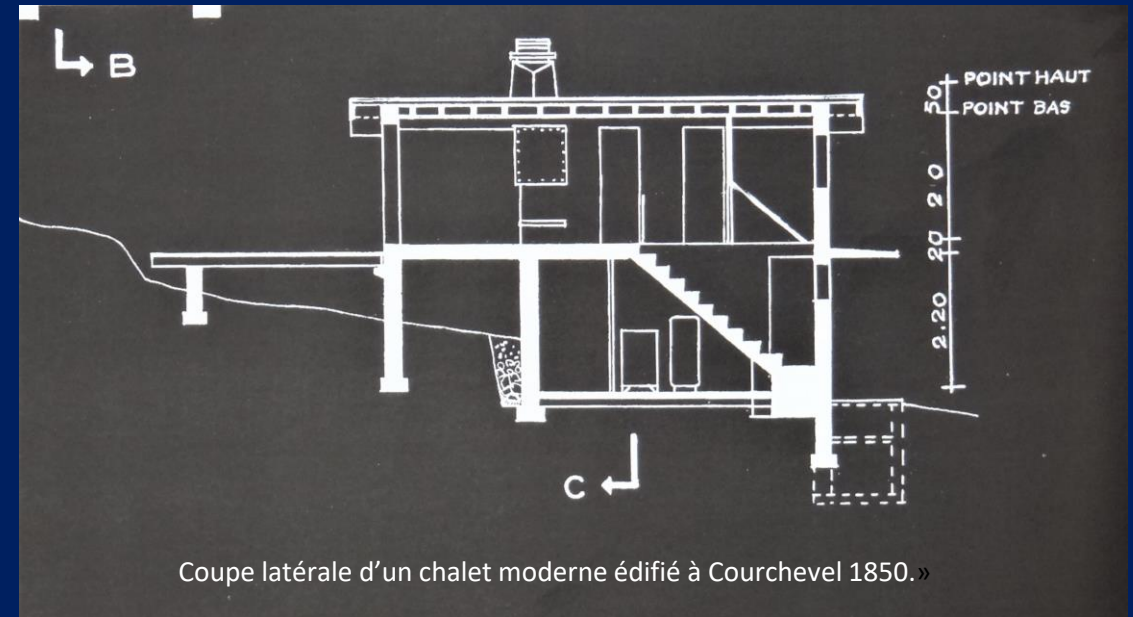
**un humaniste
de l'aménagement en montagne**



« Se clore,



mais s'ouvrir au soleil et aux vues »



Coupe latérale d'un chalet moderne édifié à Courchevel 1850.»

Avant-propos -P. Traub -directeur du Parc national de la Vanoise.

19 textes d'amis et d'architectes, en hommage à D. Pradelle pour sa participation à la création des Parcs nationaux de France dont -G. André et P. Préau ainsi que pour l'adaptation de nouvelles constructions en montagne à Courchevel en particulier -L. Chappis, P. Quinquet, G. Rey-Millet, J.P. Hardy, P. Préau, J. Chedal et J. Bourdin*

GENS DE MONTAGNE PLANTES & SAISONS

TERMIGNON
en Vanoise




le monde alpin et rhodanien n° 1/1985

Savoirs écologiques de tradition à Termignon.
Éditions Centre alpin et rhodanien d'éthologie. 1985.



Chalet avec ses *grebons* au balcon.




Croix du hameau de Chavière.



Poire livre

Autre apport de connaissance ethnologique de B. Meilleu :
l'inventaire des variétés anciennes de fruits et légumes en Tarentaise.

Auteur -B. Meilleur -membre associé du Comité scientifique du Parc national de la Vanoise.




Éditions Libris 2000.

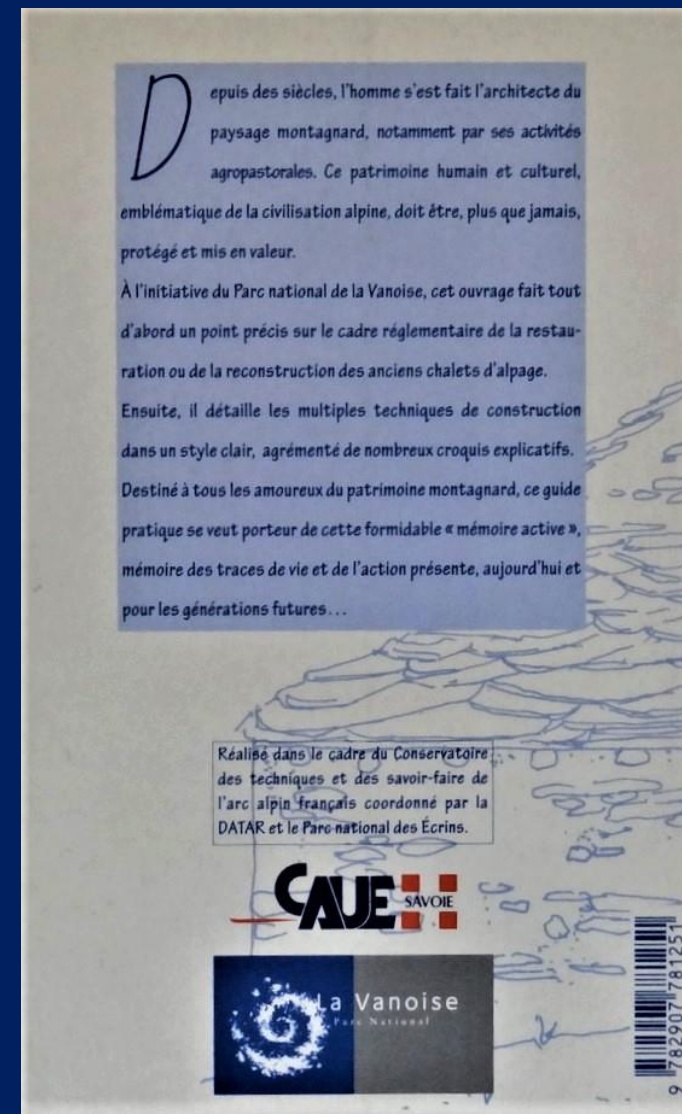
Préface -M. Bouvard -député de la Savoie, administrateur du Parc national de la Vanoise.

Coordination générale -Y. Brugière -Parc national de la Vanoise. Auteurs -H. Dubois -Conseil d'architecture, d'urbanisme et d'environnement. E. Hoyrup -direction départementale de l'équipement de la Savoie, H. Nicolas -technicien, avec la collaboration de G. Palloix et E. Berlioz.

Principales restaurations : les murs et les ouvertures, les façades, la toiture (dont charpente en bois), les abords tels que les murets etc.....



«Le rêve de ses modestes décors qui nous ramène à la réalité»



Photographes du Parc national de la Vanoise -Ph. Benoit, M. Bouche, Y. Brugière, P. Folliet et F. Grosset. Autres photographes -H. Dubois, J. P. Hardy -architectes, D. Petit et Ch. Bernard -association FRAPNA.




Marie-Pierre Bazan | Cristina Catinca Iancovescu

TRÉSORS D'ARCHITECTURE

AU CŒUR DU PARC NATIONAL DE LA VANOISE

PRÉFACE DE NICOLAS VANIER



Glénat

Éditions Glénat 2015.

Autrices -M. P. Bazan -ingénieur-paysagiste, chargée de mission au Parc national de la Vanoise et C. Iancovescu -architecte. Coordination éditoriale -E. Berlioz -Parc national de la Vanoise. Relectures -H. Dubois -architecte et M. Lepoutre ainsi que F. Ballet -archéologue, membre du Conseil Scientifique du Parc national de la Vanoise.

Préface -N. Vanier -aventurier, « voyageur du Froid », cinéaste et écrivain.

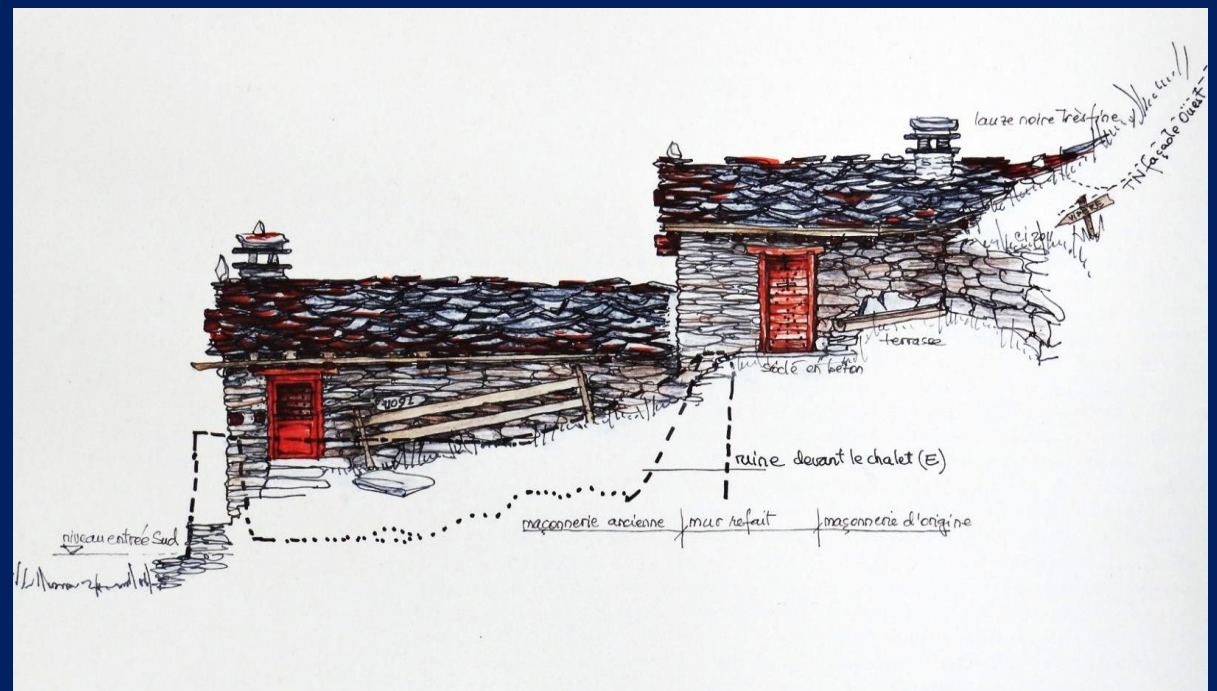
Ouvrage effectué avec la participation financière de la fondation Placoplatre.



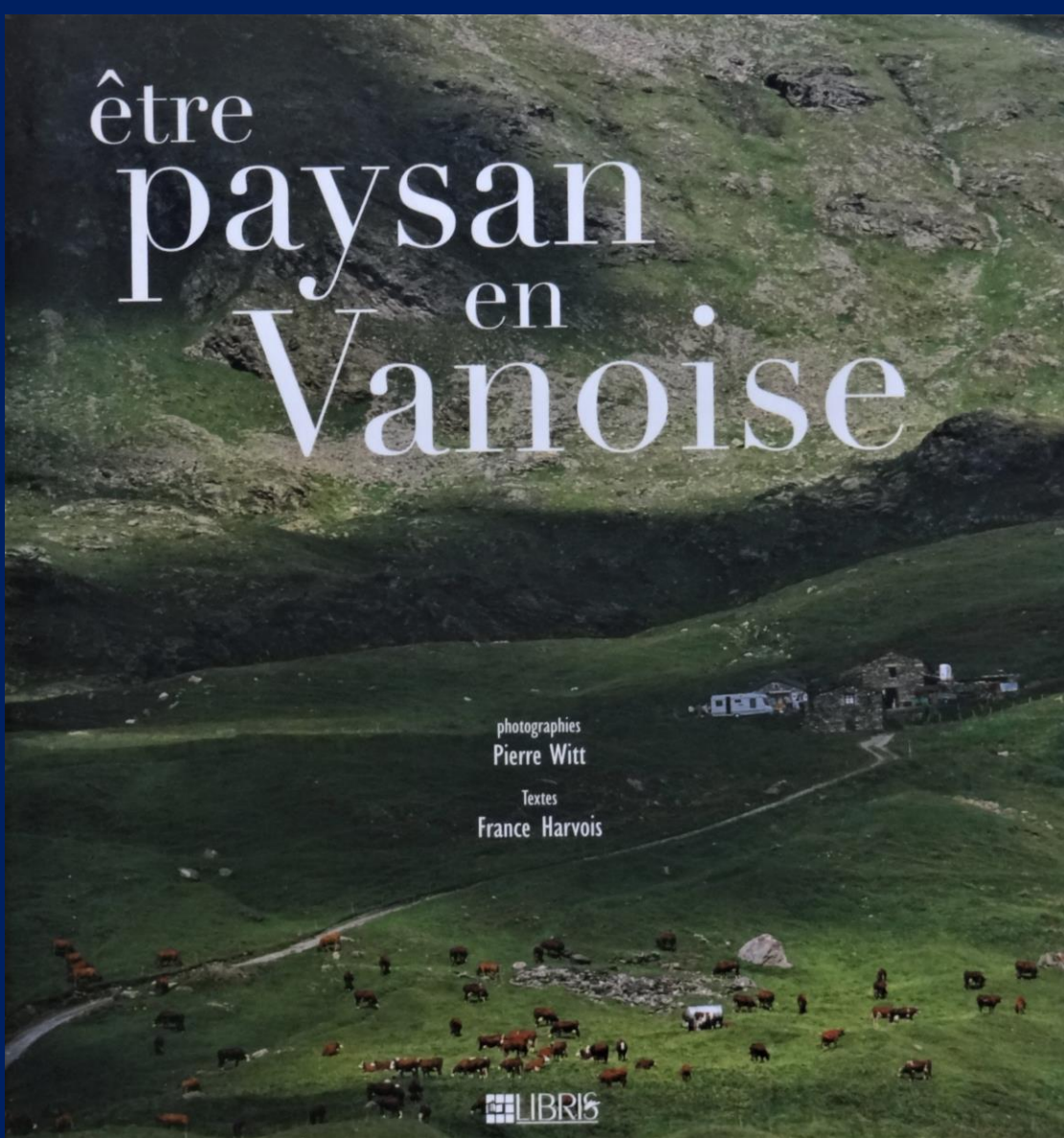
Termignon, l'Arpont .



et Chapelle Saint-Laurent.




Lanslevillard, la Fesse du Milieu, façade est.



Être paysan en Vanoise. Éditions Libris 2006.

Ouvrage réalisé en lien avec le Parc national de la Vanoise et le soutien de la région Rhône-Alpes.
Autrice -F. Harvois -journaliste. Photos -P. Witt.

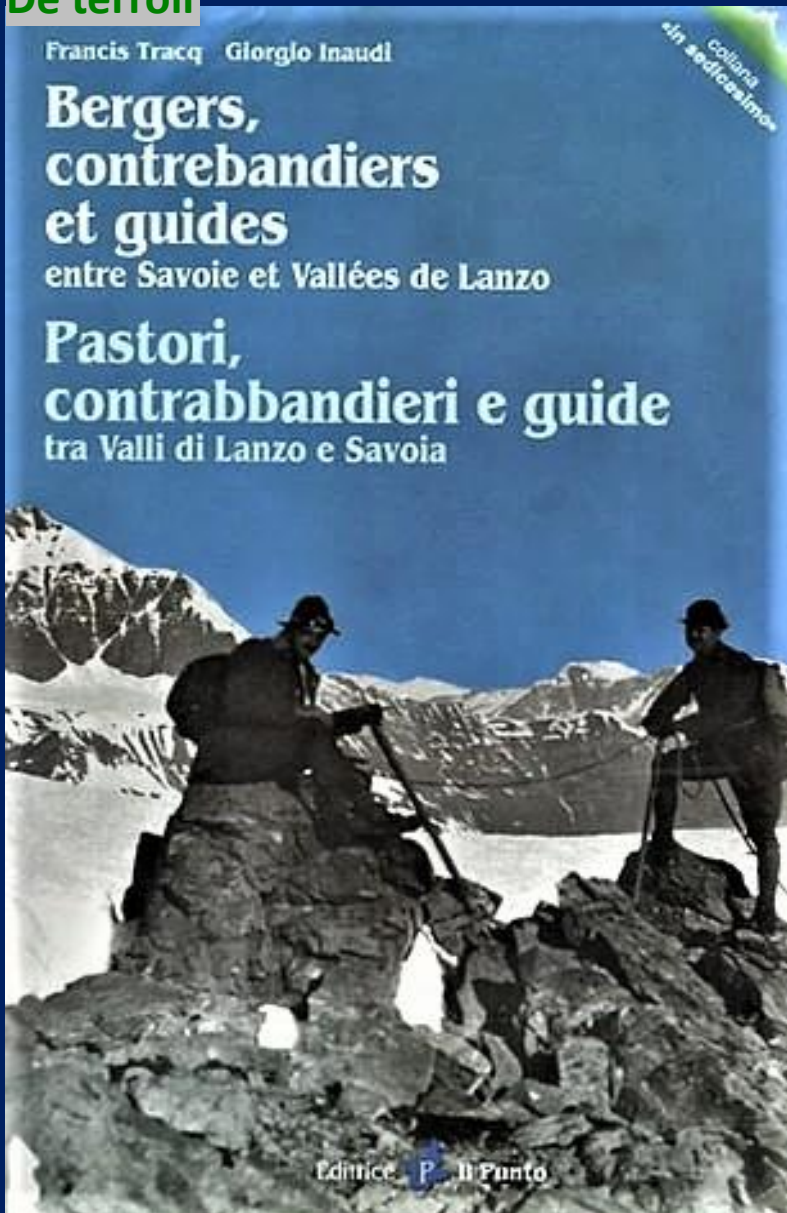
« À l'heure de la mondialisation, l'agriculture de montagne devient un enjeu de développement durable, dont les auteurs ont voulu témoigner du travail opiniâtre de ces montagnards qui gardent la Vanoise vivante au cœur du Parc national »




Fabrication du beaufort à l'alpage du Plan du Sel -Champagny-le-Haut.



Vaches de race abondance - en amont d'Entre Deux Eaux.



Un danger parmi d'autres pour les bergers et leurs troupeaux :
les blocs de roche venus d'en haut !
Table glaciaire qui traduit la fonte du glacier de Plan Giâz.



Bédrière sous le passage du Collerin,
versant vallée du Lanzo.

Éditions Il Punto - Italie- 1998.
Auteurs -G. Inaudi et F. Tracq -spécialiste de la mémoire
historique de la vallée de la Maurienne.

Du 17^e au 19^e siècle bergers, contrebandiers et guides ont commercés en périodes de guerre, de rançons, d'appropriations de taxes afin de survivre dans les vallées du Lanzo en Italie et en Haute-Maurienne. Trafique dangereux en gravissant le Collerin, perché à 3207 m parfois accompagnés de bovins et porteurs de lourdes charges telles que : sel, riz, huile, laine, cuir, soie et même or pour les bijoux !



Notre-Dame des Vernettes à Peisey-Nancroix.

Texte emprunté à l'ouvrage *Les Savoies* Editions Gisserot 2018.

Chapitre -Arts et édifices religieux rédigés par J. P. Martinot avec le soutien et la relecture de Dom M. Pascal.





Antependium décoré d'angelots musiciens - Champagny-en-Vanoise.



Retable de Saint-Thomas Becket -Avrieux.

COULEURS DE VANOISE



DANIEL FRAISSARD • PIERRE GENSAC

Couleurs de Vanoise. Éditions D. Fraissard 1977.
Avant-propos -L. Chavoutier.



Femelle de chamois adulte
avec ses cornes effilées.



Jeune bessanaise lors de la fête annuelle du 15 août.

Introduction -C. Paireudeau -directeur du Parc National de la Vanoise.
Textes -P. Gensac -vice-président du Comité Scientifique du Parc national de la Vanoise.
Photographies -D. Fraissard et C. Martin.



XXe anniversaire du Parc national de la Vanoise
Éditions Parc et association des Amis du Parc. 1983



Parc National
de la Vanoise

- Parc National de la Vanoise
135, rue du Docteur-Julliand
B.P. 705 - 73007 CHAMBERY Cedex
Tél. (79) 62.30.54
- Association des Amis
du Parc National de la Vanoise
135, rue du Docteur-Julliand
B.P. 705 - 73007 CHAMBERY Cedex
Tél. (79) 62.31.47

Editorial -H. Bouchardeau -secrétaire d'état et M. Barnier -président du Conseil Général de la Savoie.
Préface -P. Dumas -président du Conseil d'administration du Parc national de la Vanoise.

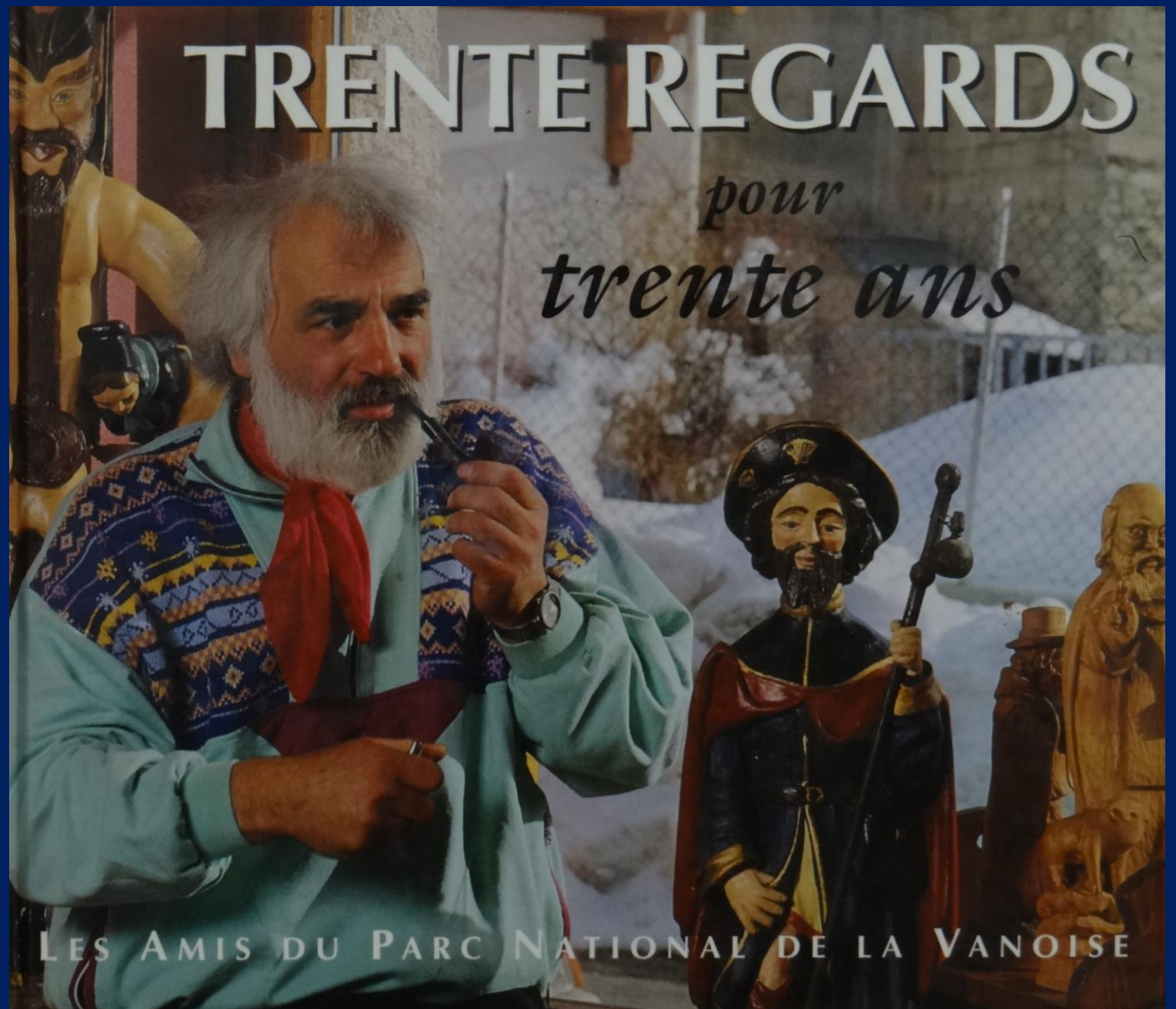


Médaille conçue par Samivel.


Ouvrage Édité en 1993
par les Amis du Parc national de la Vanoise.
« Trente regards pour trente ans »



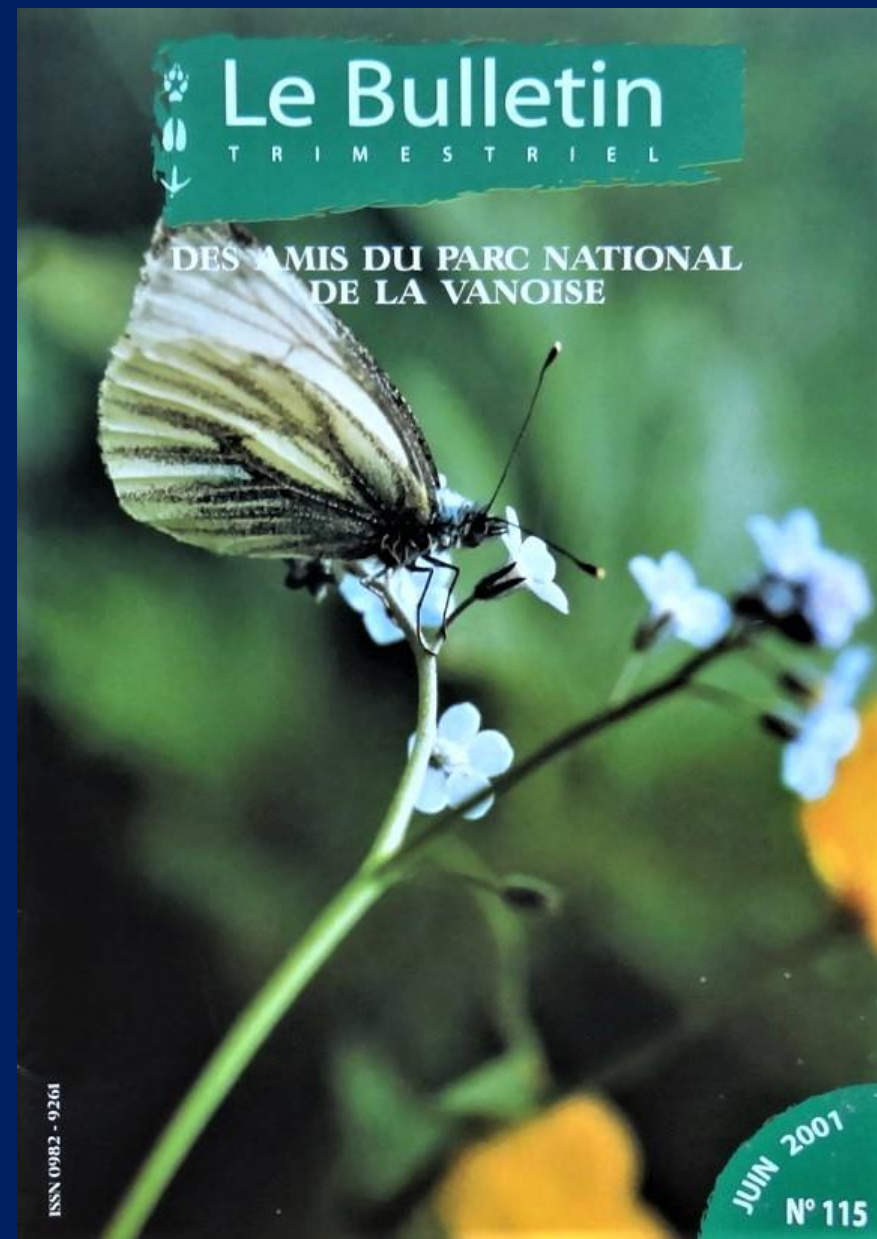
Carte d'invitation du 30^e
anniversaire de la création du Parc.



Préface -Y. Bétolaud -président de l'association des Amis du Parc national de la Vanoise. Textes -X. Bolze. Photos -B. Ronté.
Remerciements à C. Pairaudeau -ancien directeur du Parc national de la Vanoise et vice-président de l'association des Amis du Parc.



Bulletin n° 45 publié lors du 20^e anniversaire du Parc national de la Vanoise.
Éditorial -P. Truchet -président de l'association des Amis du Parc national de la Vanoise.



Bulletin trimestriel publié depuis 1966, jusqu'en juin 2001 (n°115)
Au travers des textes de ces bulletins dont les éditoriaux de P. Truchet -son président, on perçoit toute la volonté et la passion de cette association pour défendre le Parc national de la Vanoise et son devenir : exemple notoire durant «l'affaire » du glacier de Chavière en 1969.

Amis du Parc national de la Vanoise



Je suis un bouquetin, le vieil ancêtre de la chèvre de Monsieur Seguin.
Je peux peser jusqu'à deux fois le poids de ton papa...
Je suis un éterlou, c'est-à-dire un petit chamois de un an.
Ma sœur s'appelle une éterle...

Une série de petits livres destinés à faire découvrir aux enfants
la faune du Parc National de la Vanoise.



Collection de petits livres
destinée aux enfants sur la
faune du Parc national de la Vanoise.

CONNAISSANCE DE LA FAUNE DE MONTAGNE

BOUQUETINS ET CHAMOIS



LES AMIS DU PARC NATIONAL DE LA VANOISE

Glénat

Éditions Glénat 1989.

Textes et images -M. Pouyé

CONNAISSANCE DE LA FAUNE DE MONTAGNE

AIGLES ET MARMOTTES

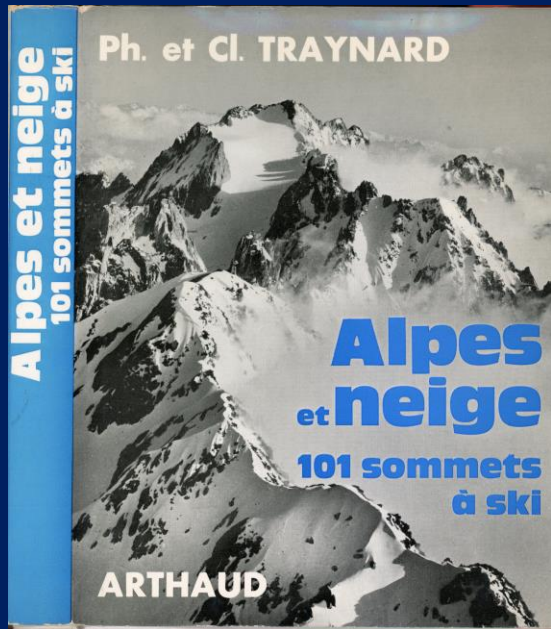


LES AMIS DU PARC NATIONAL DE LA VANOISE


Glénat

Éditions Glénat 1990

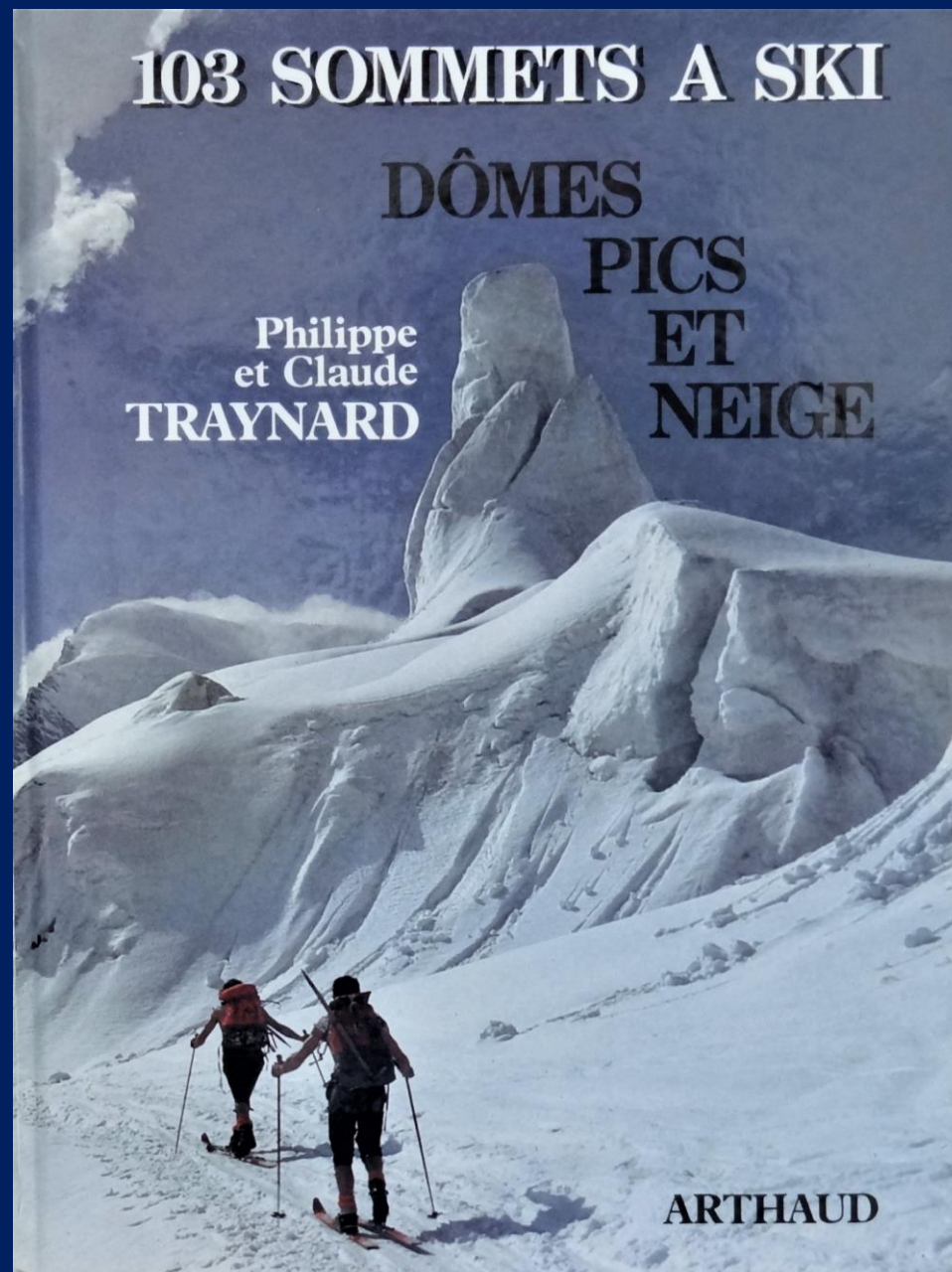
De randonnées et d'escalades



Éditions Arthaud n° 1 1966.



Éditions Arthaud n° 2 1971.



Éditions Arthaud n° 3 1985.

Auteurs des 3 ouvrages -C et P. Traynard*

* Président du Comité scientifique du Parc national de la Vanoise de 1976 à 1986.

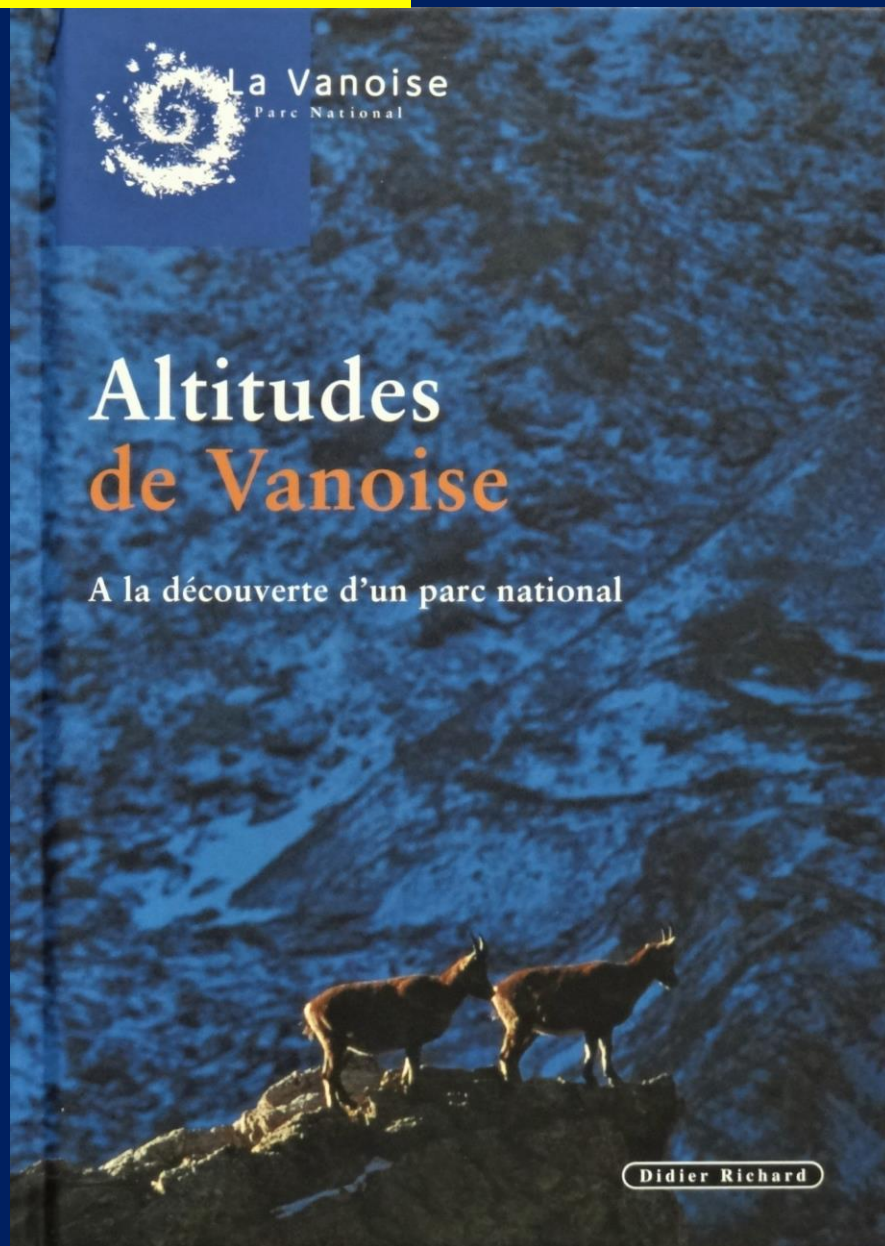


Poudreuse fine et généreuse.



Regards sur les traces.

Ouvrages comportant une vingtaine d'itinéraires en Vanoise :
du Dôme de Chasseforêt, au couloir de la Grande-Casse.

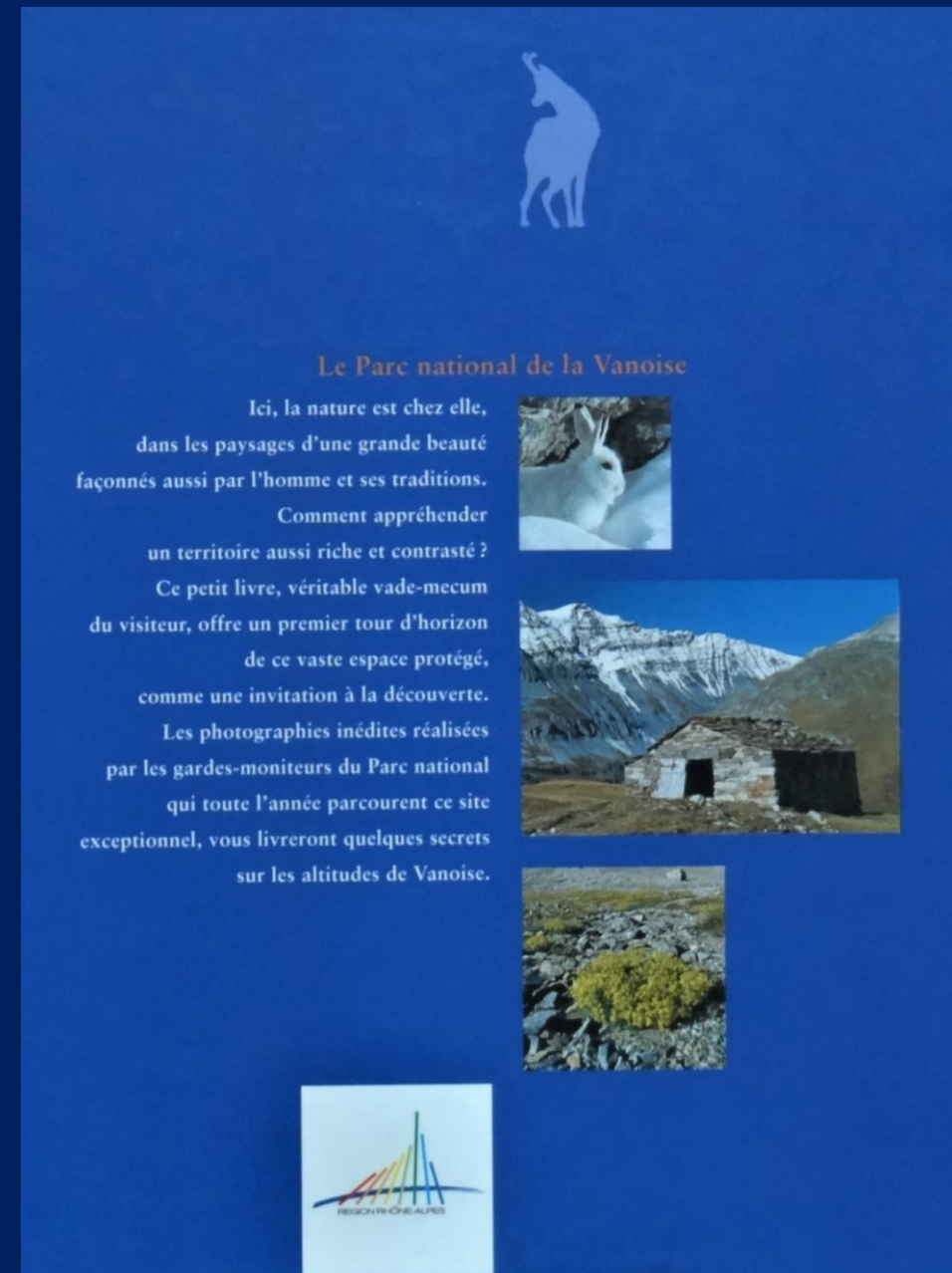


Éditions Didier Richard 1997.

Introduction -E. de Guillebon -directeur du Parc national de la Vanoise.

Coordination -E. Berlioz -responsable de la communication au Parc national de la Vanoise.

Textes -E. Merlen.



Le Parc national de la Vanoise

Ici, la nature est chez elle,
dans les paysages d'une grande beauté
façonnés aussi par l'homme et ses traditions.

Comment appréhender
un territoire aussi riche et contrasté ?

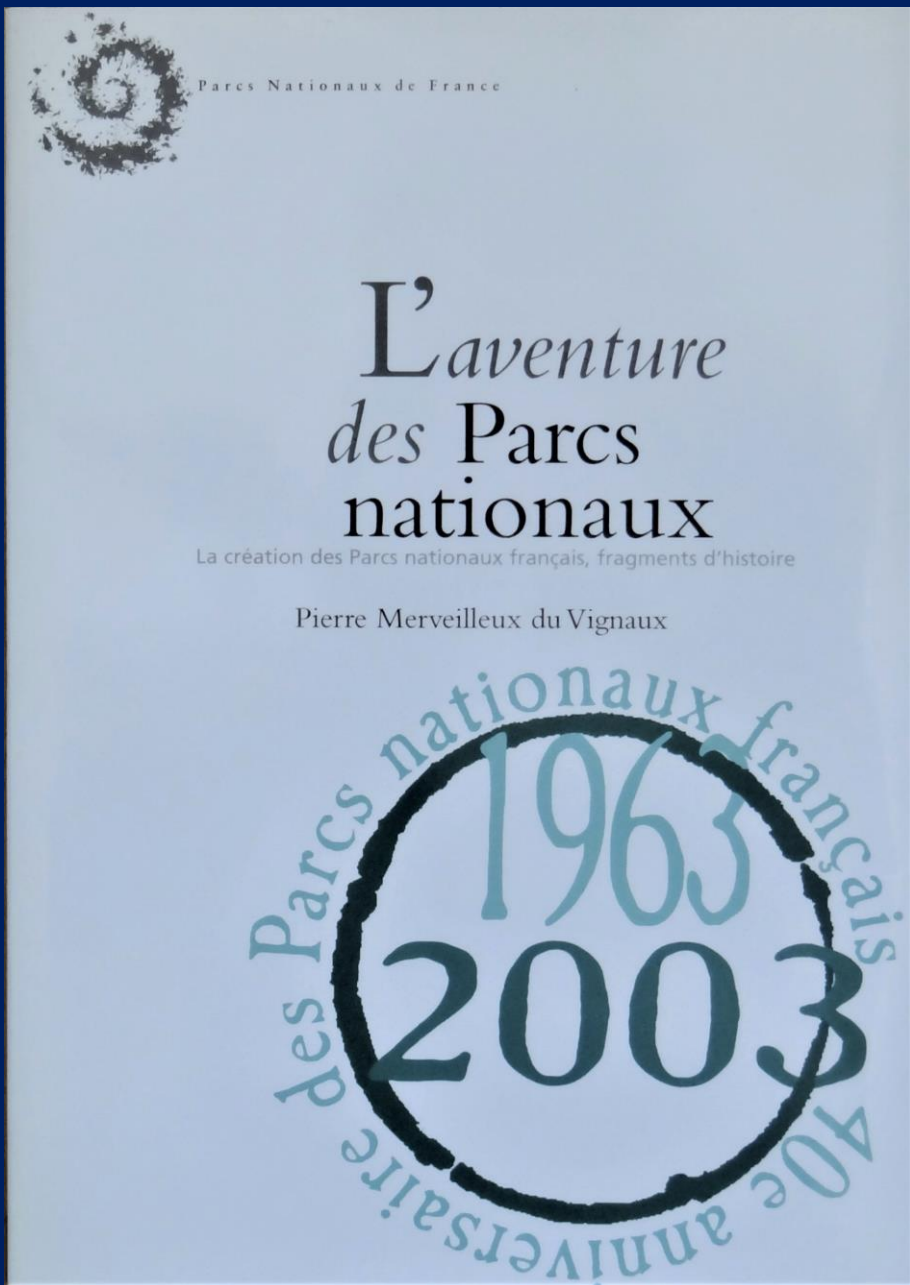
Ce petit livre, véritable vade-mecum
du visiteur, offre un premier tour d'horizon
de ce vaste espace protégé,
comme une invitation à la découverte.

Les photographies inédites réalisées
par les gardes-moniteurs du Parc national
qui toute l'année parcourent ce site
exceptionnel, vous livreront quelques secrets
sur les altitudes de Vanoise.



4^e de couverture

Crédits photos -agents du Parc -Ph. Benoît, M. Bouche, Y. Brugière, A. Devaux,
D. Deviers, P. Folliet -responsable de l'iconographie, Ch. Gotti et M. Mollard.



Éditions Atelier technique des espaces Naturels 2003.

L'aventure des Parcs nationaux.

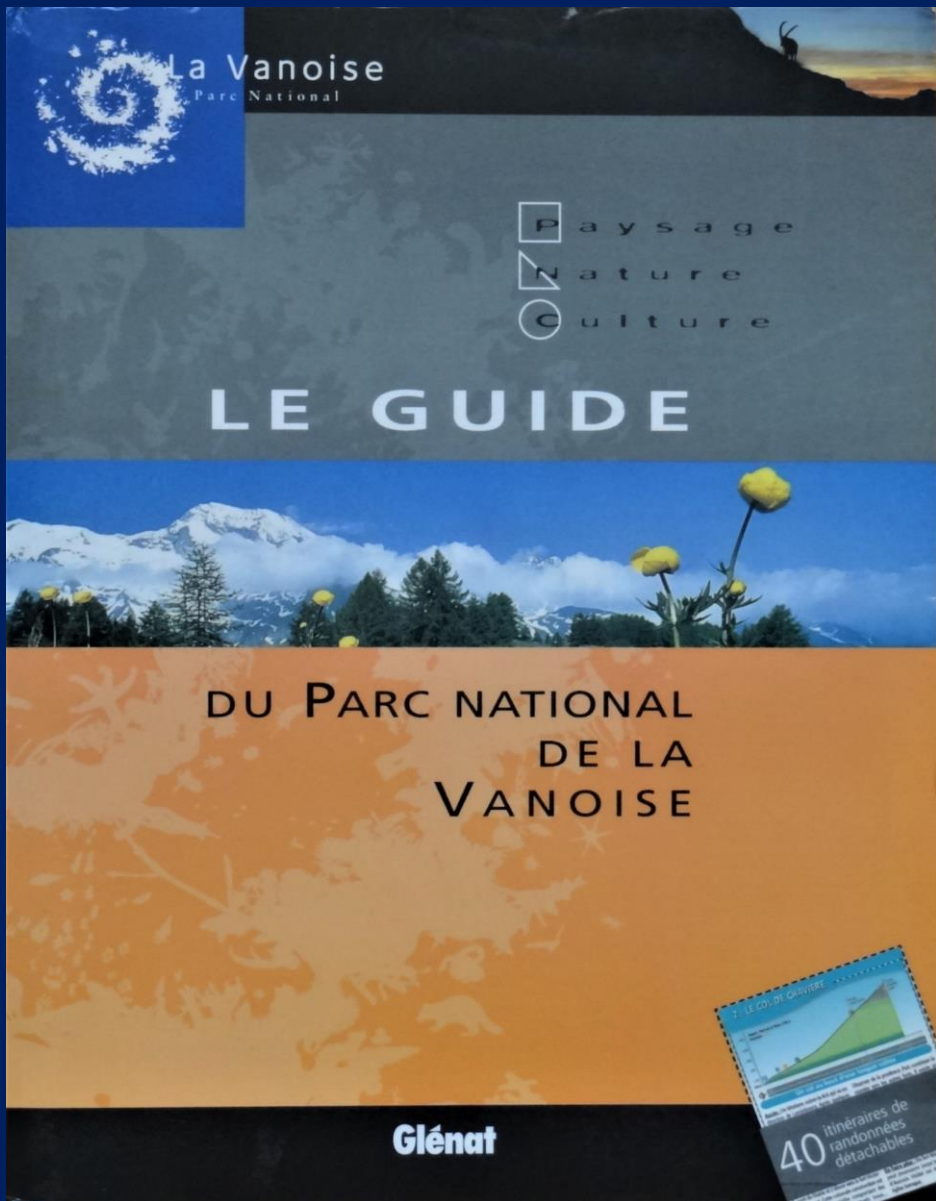
40^e anniversaire des Parcs nationaux français - 1963-2003.

Le Parc National de La Vanoise



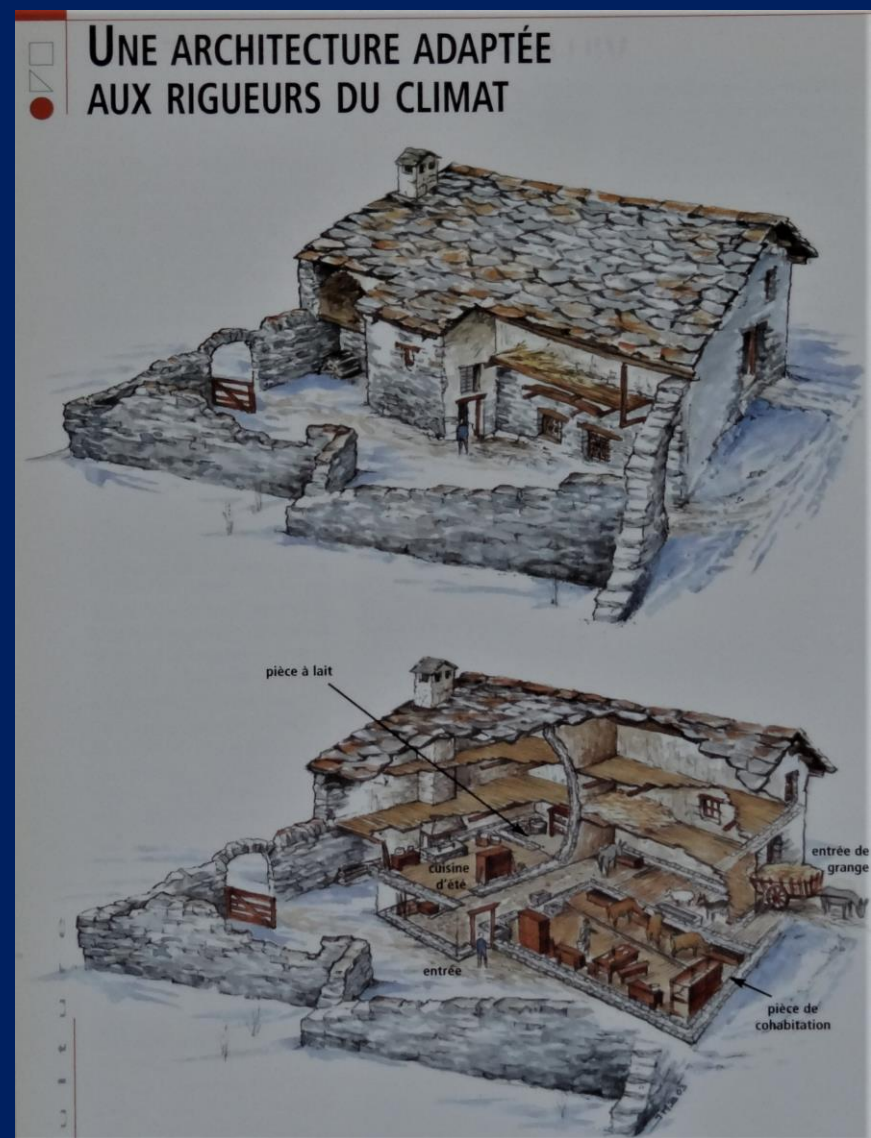
Plan du Parc national de la Vanoise à sa création en 1963.
Zone Centrale (en vert) et Zone Périphérique (en beige).

La création des Parcs nationaux français, fragments d'histoire.
Auteur -P. Merveilleux du Vignaux - directeur du Parc national du Mercantour.



Éditions Glénat 2003. Sous la responsabilité de P. Traub -directeur du Parc national de la Vanoise.

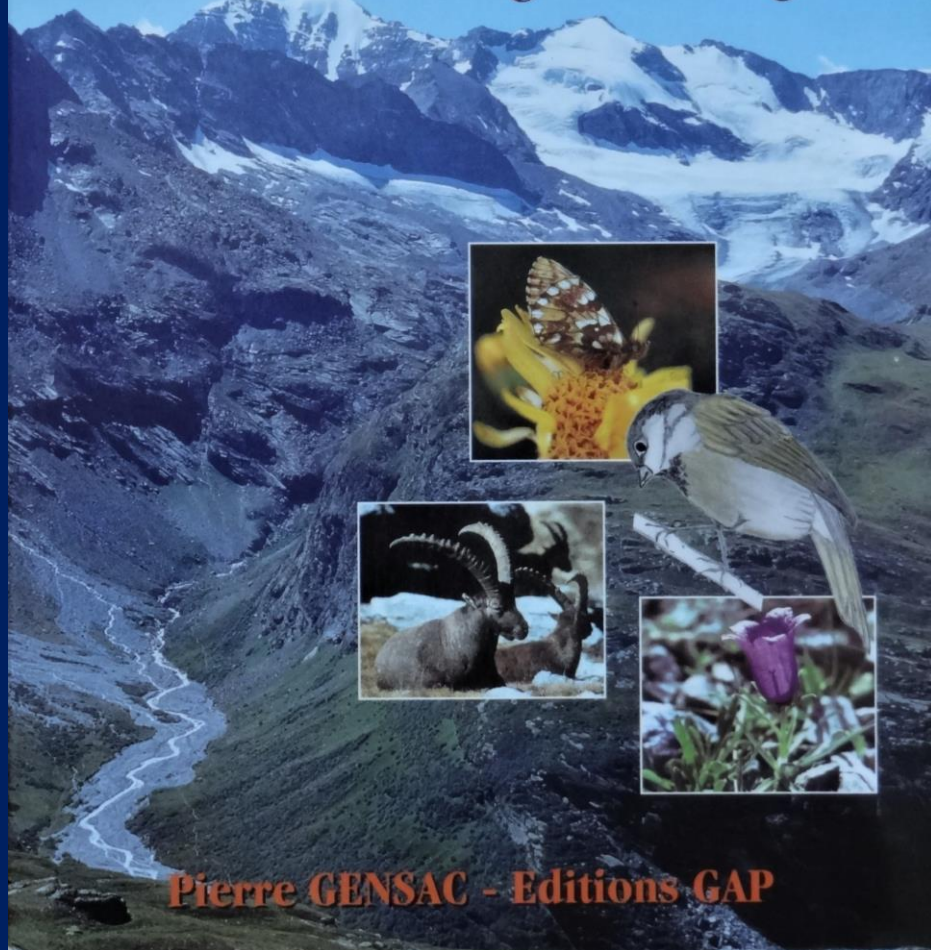
Préface -R. Ruffier des Aimes -président du Conseil d'Administration du Parc national de la Vanoise. Textes de présentation -E. Berlioz. Paysages -C. Peyronnard, C. Floret et L. Laslaz. Nature -V. Plaige, J. P. Martinot et T. Delahaye. Culture -F. Ballet, K. Schwing, H. Dubois, P. Fleury, B. Berthier, C. Lansard, G. Chatel, J-L Penna R. Bornecque et D. Déquier . Organiser sa sortie -P. Million. Randonnées -J. M Jeudy. Illustrations -équipe photos du Parc -sous la responsabilité de P. Folliet.



Reconstitution de la maison Tracq à Bessans.

GUIDE ÉCOLOGIQUE DE LA VANOISE

Itinéraires de randonnée
et initiation à l'écologie de montagne



Pierre GENSAC - Editions GAP

Éditions GAP 2000.

GUIDE ÉCOLOGIQUE DE LA VANOISE

Itinéraires de randonnée et
initiation à l'écologie de montagne

La Vanoise, massif compris entre l'Arc et l'Isère culmine à la Grande Casse (3 855 m). Sa faune et sa flore présentent un intérêt exceptionnel. La création du premier parc national français en 1963 a permis, grâce à une protection intégrale dans sa zone centrale, leur conservation et même une amélioration de leur état. Une zone périphérique favorise l'accueil de nombreux touristes en été tout en restant le siège d'aménagements importants pour la pratique du ski.

Beaucoup de visiteurs désirent connaître mieux les milieux naturels qu'ils traversent lors de leurs randonnées pédestres. Grâce aux nombreuses publications disponibles, ils peuvent essayer de déterminer les différentes espèces animales et végétales rencontrées. Cependant, faune et flore ne sont pas distribuées au hasard mais réparties suivant différents milieux naturels liés aux conditions climatiques, géologiques et aux transformations dues à l'exploitation humaine.

La recherche des liens existant entre les êtres vivants et leur habitat constitue le but de l'écologie, science biologique qui est apparue et s'est développée au cours de la deuxième moitié du dernier millénaire (il ne faut pas confondre écologie scientifique et écologisme politique !).


Faire mieux connaître l'écologie des milieux naturels, et ceci dans le cadre montagnard de la Vanoise, est l'objectif recherché ici. Peut-être qu'en s'appuyant sur une meilleure connaissance de celle-ci, une meilleure gestion apparaîtra dans ce cadre magnifique et cependant si fragile ?



Textes -P. Gensac -professeur à l'université de Savoie et
vice-président du Comité Scientifique du Parc national de la Vanoise.

Promenade en Tarentaise


Félix DESPINE



CAHIERS DU VIEUX CONFLANS

Cahiers du vieux Conflans 1995. Réédition.

Auteur et illustrateur -F. Despine -sous-préfet de Moutiers en 1860
suite au rattachement de la Savoie à la France.



Dessin -F. Despine : les gorges de la Pontille
situées entre Champagny-le Bas et Champagny-le-Haut

balades de rues

Petit guide pour découvrir les villages de
Champagny-en-Vanoise



Textes : Patrick GIVELET

Illustrations : Claudius PRALUS

Commune de Champagny-en-Vanoise




Le Bois.

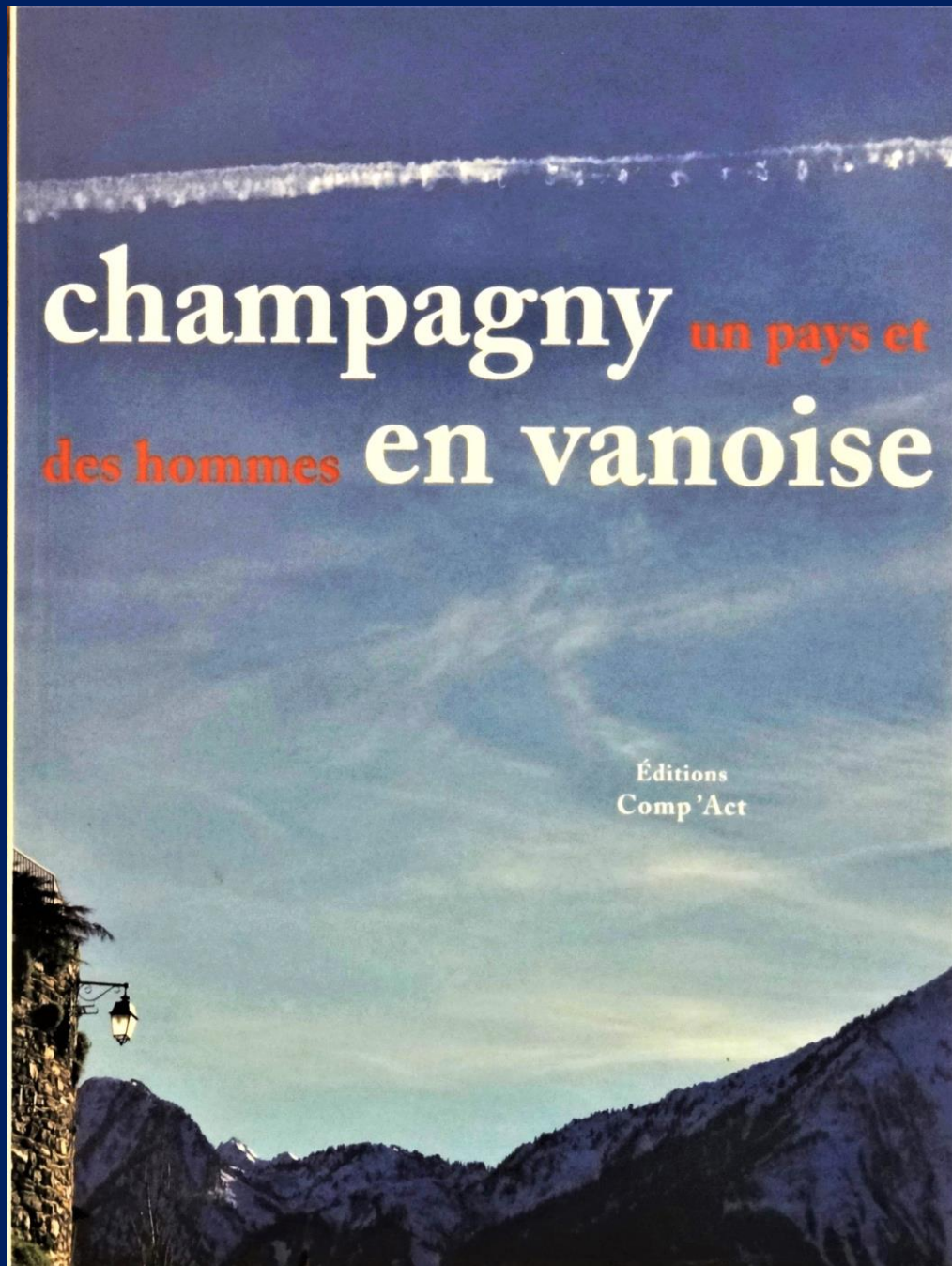
Rue du Général Chambe, angle rue de la Cure.

Textes -P. Givelet -mairie de Peisey-Nancroix.

Illustrations -C. Pralus.




Cascade du Py - Le Laisonnay d'En Haut.



Éditions Comp'Act 2001.



Tichodrome nourrissant sa progéniture.



Sabots de Vénus.

Préface -R. Ruffier des Aimes -maire de Champagny-en-Vanoise
et président du conseil d'Administration du Parc national de la Vanoise.
Coordination de l'ouvrage -P. Givelet -maire de Peisey-Nancroix.

Textes -P. Préau, Fr. Ballet, R. Excoffier, I. Cadenne, G. Delaunay, P. Hardy, P. Chapoutot et J.P. Martinot.
Crédits photos -I. Fournier, P. Chapoutot, P. Préau, J-P Hardi, P. Gonin, J. P. Bourlay ainsi que :
Ph. Benoit, M. Bouche, C. Gotti et J. P. Martinot -agents du Parc national de la Vanoise.


De multiples randonnées

O. GUMUCHIAN - L. MARTIN

massif et parc national de **LA VANOISE**

Randonnées pédestres et à skis

GUIDES ET CARTES DIDIER & RICHARD



Torrent du Montet à Bonneval - sur -Arc.

Préface -M. Bardel -directeur honoraire du Parc national de la Vanoise.

Auteurs -O. Gumuchian et L. Martin.

Photo de Couverture -A. Moulin -directeur - adjoint du Parc national de la Vanoise.

Ouvrage pionnier d'une série de guides de randonnées, celui - ci, comprenant de très nombreux itinéraires = 133 balades pédestres et 161 à ski.

Charles Maly

LE MASSIF DE LAVANOISE

LES 100 PLUS BELLES COURSES ET RANDONNÉES



Le cirque des Evettes avant le retrait du glacier éponyme - il y a une cinquantaine d'années !

Textes -Ch. Maly -Inspecteur de la vallée de la Maurienne au Parc national de la Vanoise.

Clichés -P. Huart -photographe professionnel pour la majorité des photos.


100 itinéraires décrits dans cet ouvrage - de randonnées pédestres comme le balcon de la Haute-Maurienne en 3 jours de marche depuis le refuge de l'Orgère, au Plan du lac ainsi que des ascensions plus techniques dont la face N. de Charbonnel -1850 m de montée en crampons soit 6 h pour parvenir au sommet à 3751 m.

De randonnées et d'escalade

Jean-Marie Jeudy

VANOISE


montagne de l'homme




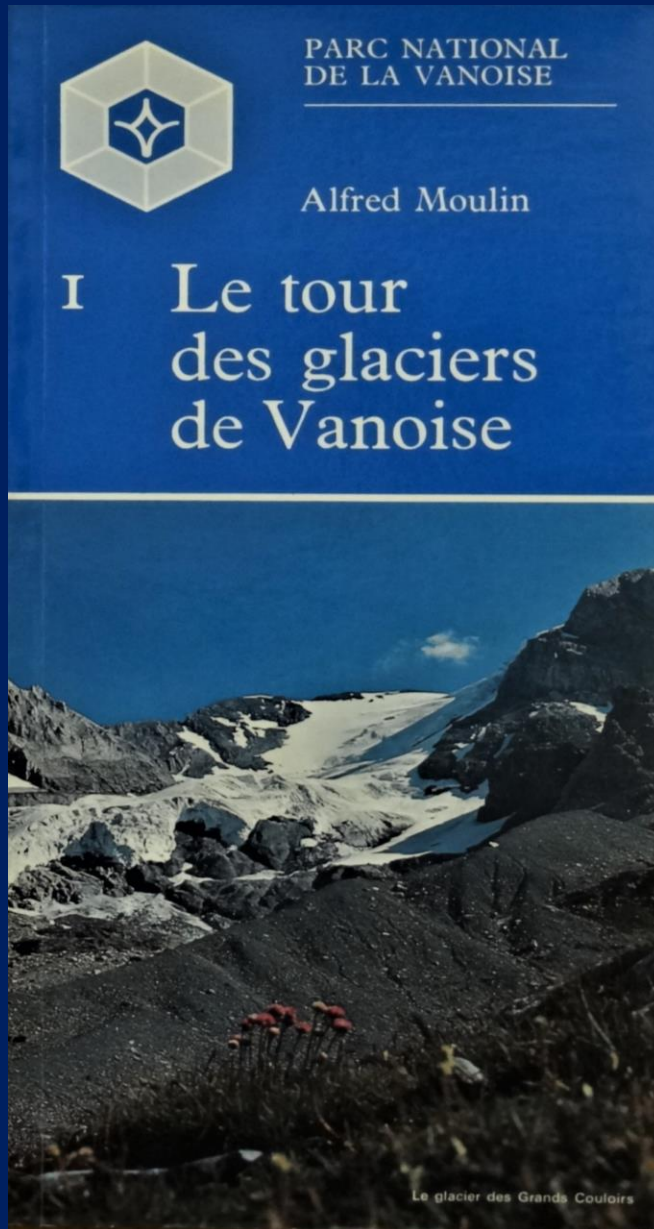
Editions Glénat 1986.

Préface -Samivel. Auteur -J.M. Jeudy.


Traversée de l'aiguille de la Vanoise



Photos -J. M. Jeudy, P. Arcidiacono, J. Bouchayer, G. Ion,
J.P. Martinot – 1^e de couverture
et A. Moulin - directeur-adjoint du Parc national de la Vanoise.



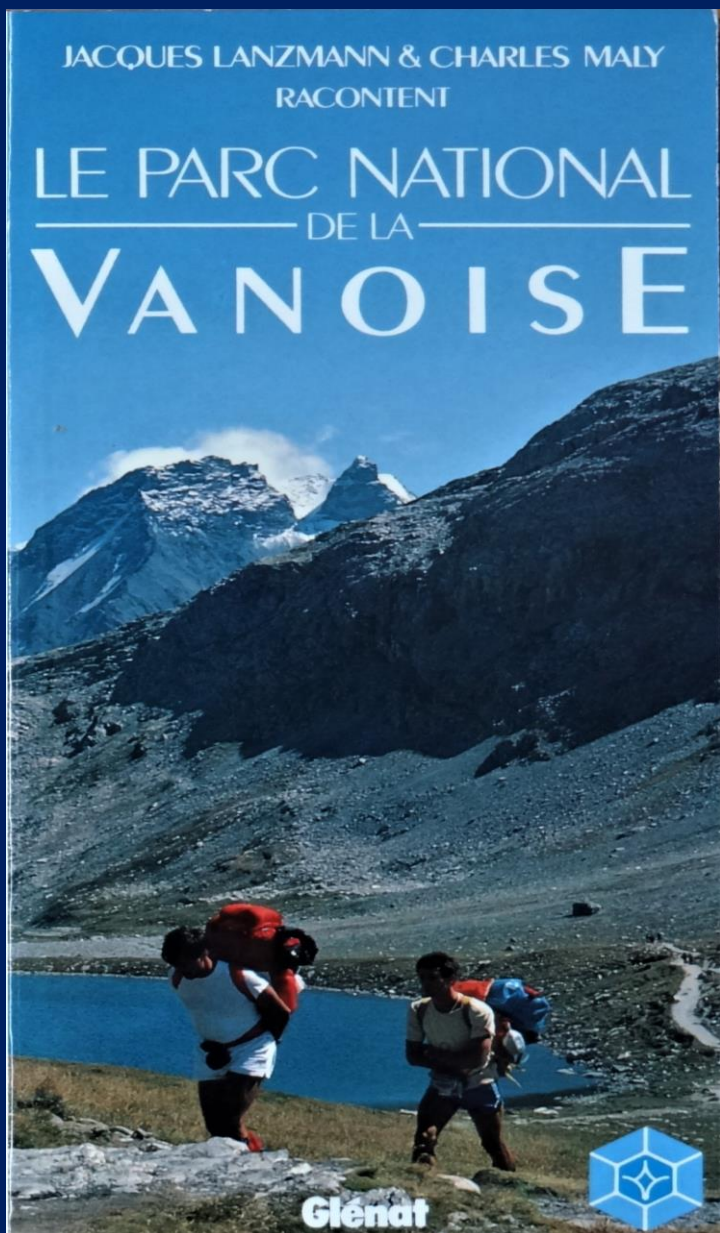
Cortuse de Matthioli, plante rare et protégée.



Mi-octobre s'illuminent, dans le cœur du Parc, les mélèzes de la forêt pluricentenaire de l'Orgère, dans laquelle -A. Moulin a réalisé le 1^{er} sentier écologique du Parc nationale de la Vanoise.

Éditions Parc national de la Vanoise 1984.

Textes et photos des 2 ouvrages -A. Moulin -directeur-adjoint du Parc national de la Vanoise.
Livre dédié à A. Benoit -chef de secteur à Val-d'Isère et M. Mollard -garde-moniteur à Modane.



Éditions Glénat 1987.

Textes -J. Lanzmann et Ch. Maly -chargé de mission au Parc national de la Vanoise.

Photos -J. Hars, D. Jalabert, G. Kosicki, F. Novelino, Ch. Maly -pour la majorité des clichés ;

A. Moulin -directeur-adjoint du Parc national de la Vanoise ainsi que - J. Perrier, J. Pobelle et Cl. Vion.



Jacques LANZMANN

Grand marcheur devant l'Eternel, voyageur, écrivain à succès, Jacques Lanzmann cache derrière sa moustache poivre-et-sel une sensibilité à fleur de peau.

Auteur de nombreux romans parmi lesquels : *Le rat d'Amérique*, *Le tétard*, *Les transsibériennes*, *La baleine blanche*, *Le lama bleu*, *Le Jacquot*.

Il a également écrit de nombreuses chansons : *J'aime les filles*, *Play-boy*, *500 millions de petits Chinois*, *Il est cinq heures*, *Paris s'éveille*, sans oublier *Le petit jardin* où Jacques Lanzmann se préoccupait déjà d'écologie.



Charles MALY

Conférencier, cinéaste et écrivain, chargé de mission au Parc National de la Vanoise, Charles Maly parcourt depuis plus de 30 ans les espaces protégés montagnards depuis Termignon, petit village de Haute-Maurienne dont il est Maire.


Par son expérience unique accumulée au fil des ans, il est devenu la mémoire vive de la Vanoise, qu'il a restituée avec chaleur au travers de ses livres : *Le massif de la Vanoise*, *Les 100 plus belles courses et randonnées*, *Un jour en Savoie*, ... *La Vanoise*, *Savoie aux mille soleils*, *Le livre d'or des Parcs Nationaux Français*.



**PARC NATIONAL
DE LA VANOISE**

1 Parc National de la Vanoise Haute-Maurienne

par J.M. Jeudy



Les guides des Parcs Nationaux Français

Glénat



Éditions Glénat 1988 - pour les 2 ouvrages.

← Haute-Maurienne
guide de poche comportant
28 itinéraires de 2 à 3 pages chacun,
décrits de façon précise avec carte à
l'appui. Parmi eux - le fameux
Cirque des Evettes.




Cirque des Evettes alti : 2588 m.

→ Haute -Tarentaise
guide comportant
27 itinéraires de 2 à 3 pages comme
le précédent. Parmi eux -la vallée
des Avals avec les lacs Merlet.

Textes des 2 livres -J.M. Jeudy.

2 Parc National de la Vanoise Haute-Tarentaise

par J.M. Jeudy

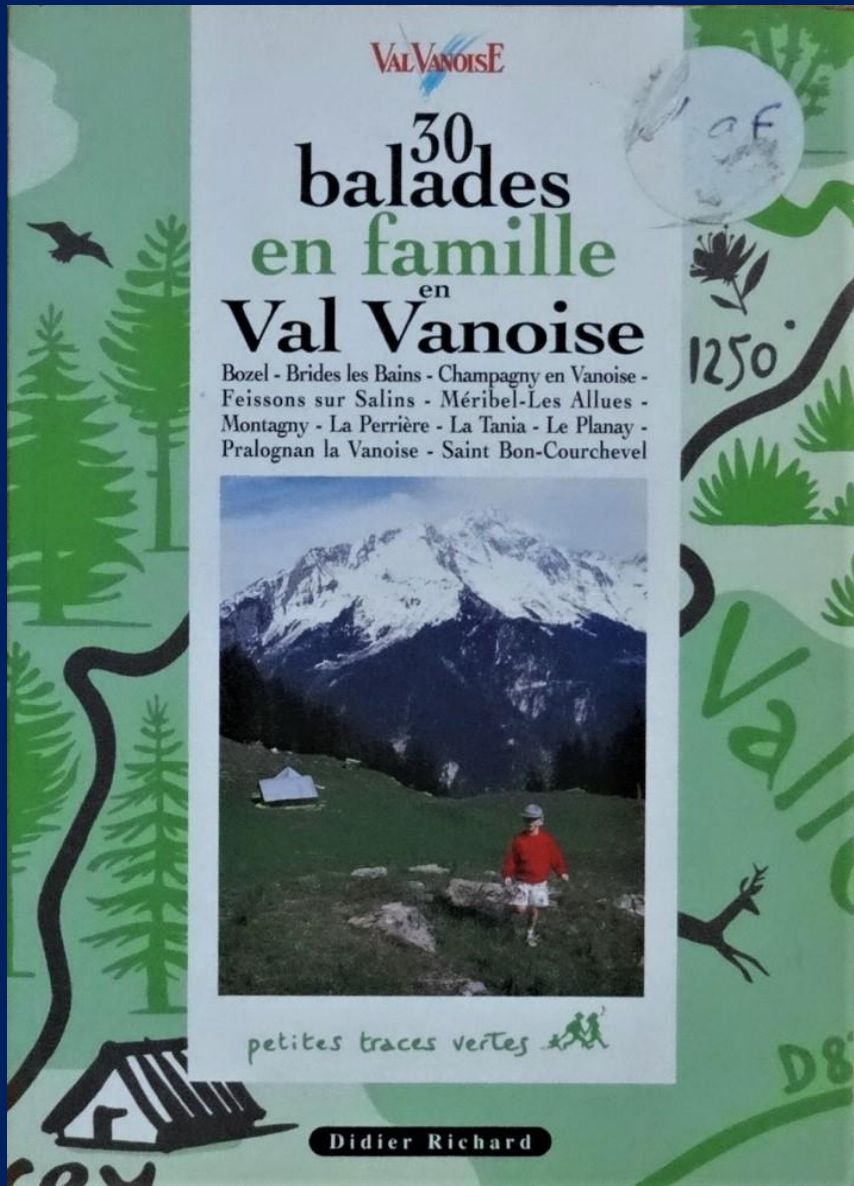


Les guides des Parcs Nationaux Français

Glénat



Iconographie -photothèque du Parc national de la Vanoise et J-M Jeudy.



Éditions Didier Richard 1996.

Conception graphique -T. Lemot.
Auteurice -G. Lecoq. Plans - M. F. Goasdoué.
Photo de couverture -G. Lecoq.

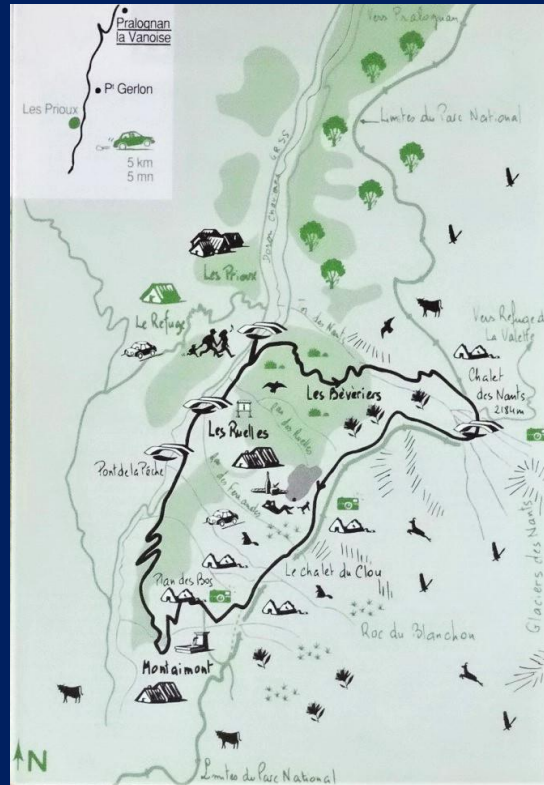
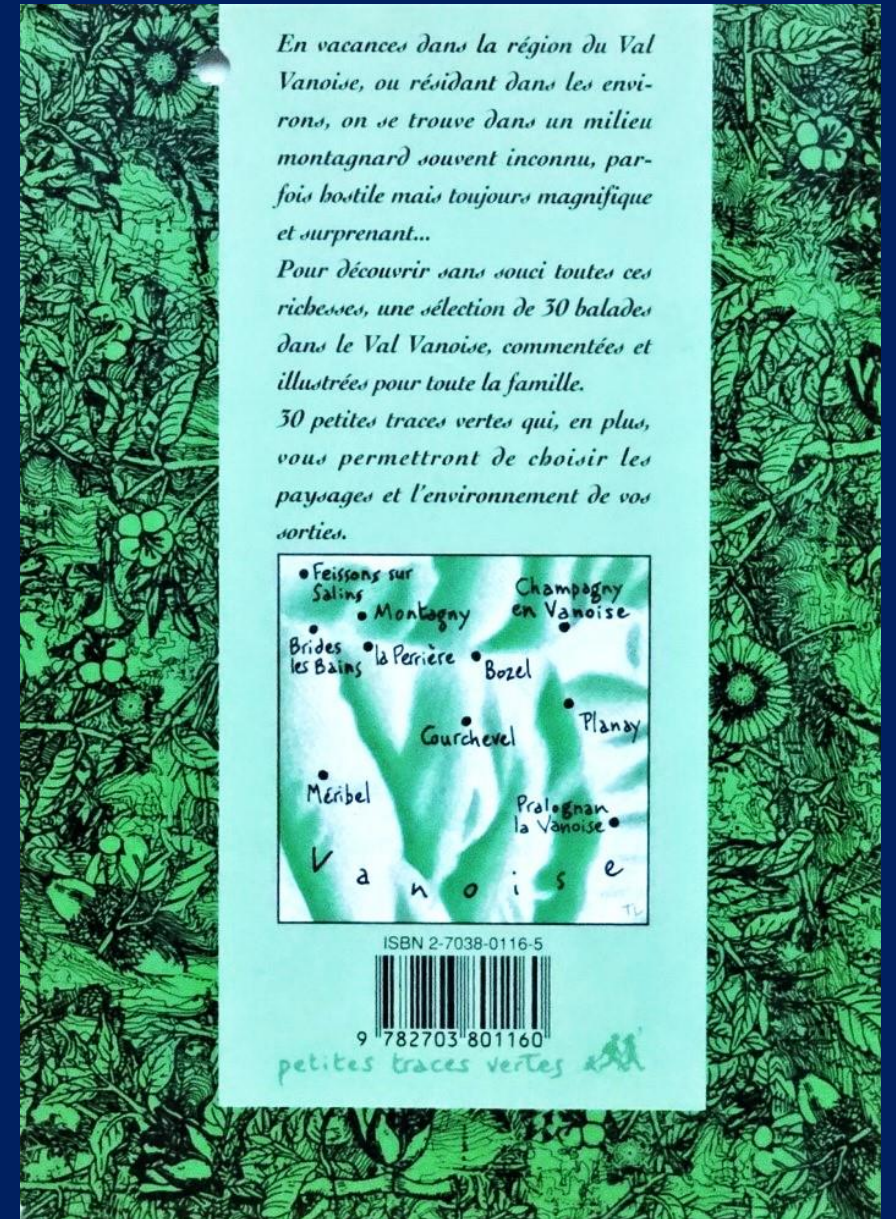
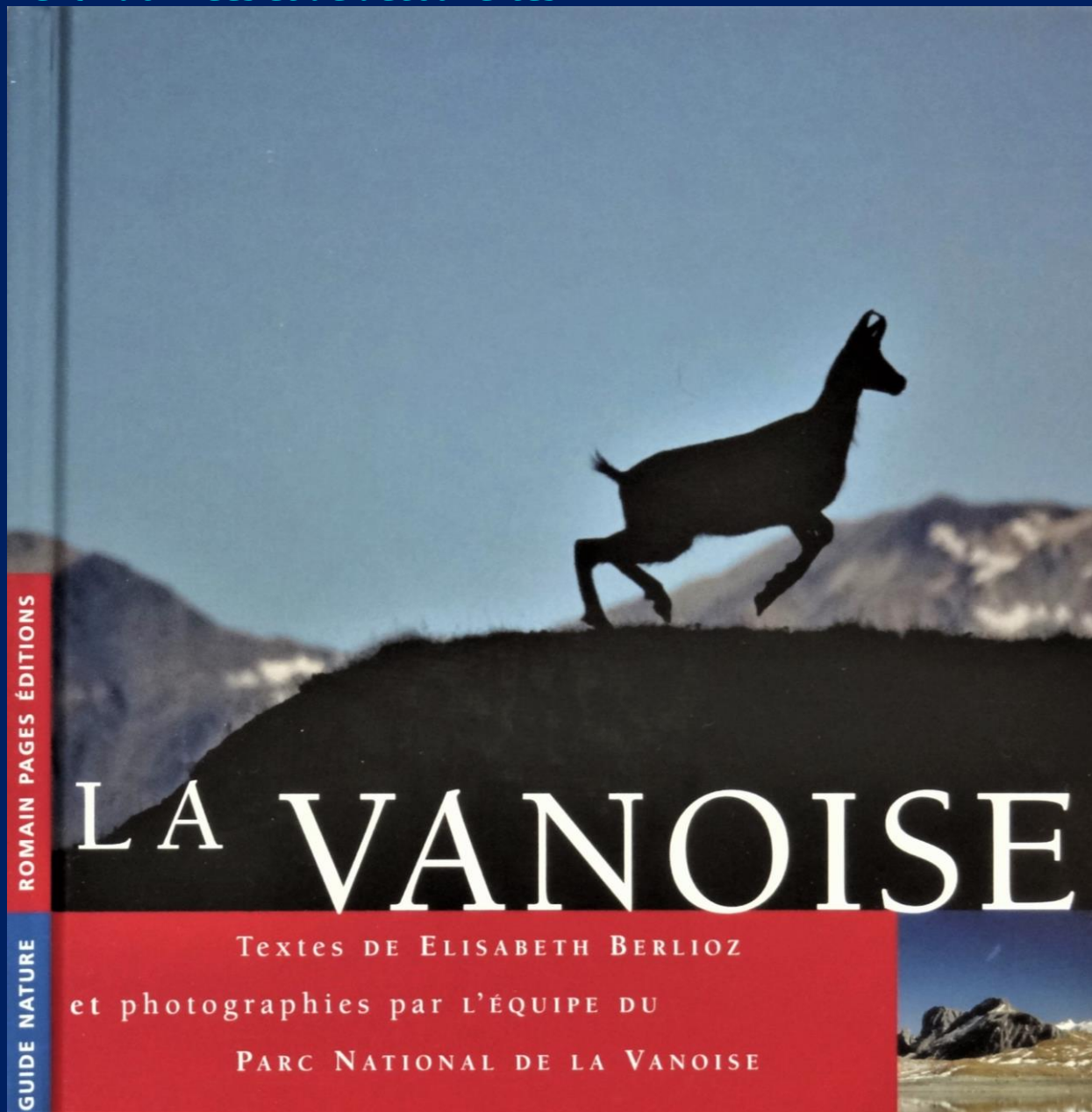


Schéma de l'un des 30 itinéraires familiaux proposés dans ce guide de poche ici vers Montaimont en amont de Pralognan.



4^e de couverture.

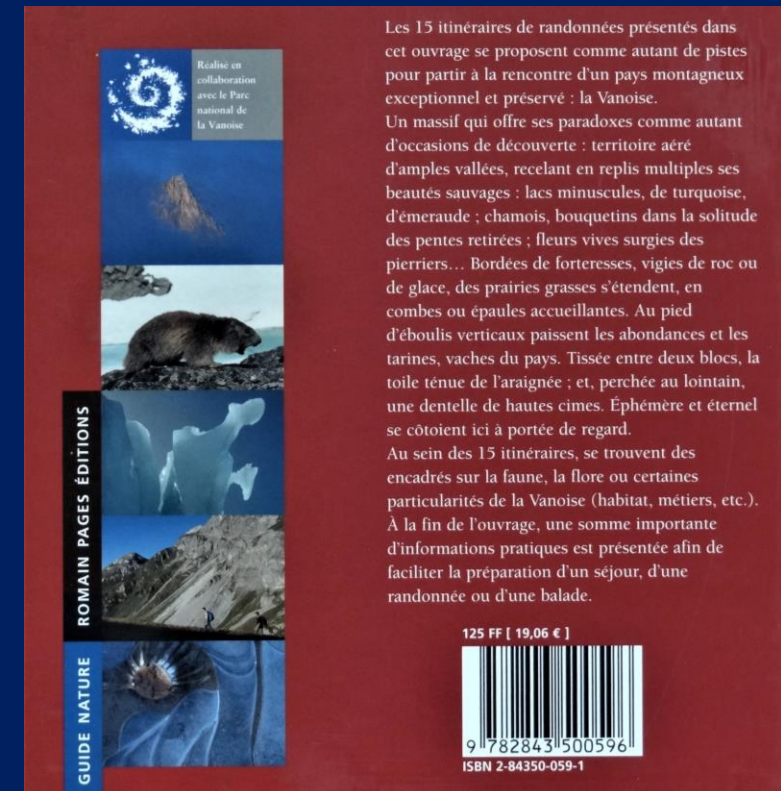


Romain Pages Editions 2000.

Textes -E. Berlioz -responsable de la communication au Parc national de la Vanoise.
Iconographies -l'équipe-photo du Parc national de la Vanoise -conduite par P. Folliet.



Marmotte au lac du Mont-Coua



Les 15 itinéraires de randonnées présentés dans cet ouvrage se proposent comme autant de pistes pour partir à la rencontre d'un pays montagneux exceptionnel et préservé : la Vanoise.

Un massif qui offre ses paradoxes comme autant d'occasions de découverte : territoire aéré d'amples vallées, recelant en replis multiples ses beautés sauvages : lacs minuscules, de turquoise, d'émeraude ; chamois, bouquetins dans la solitude des pentes retirées ; fleurs vives surgies des pierriers... Bordées de forteresses, vigies de roc ou de glace, des prairies grasses s'étendent, en combes ou épaules accueillantes. Au pied d'éboulis verticaux paissent les abondances et les tarines, vaches du pays. Tissée entre deux blocs, la toile ténue de l'araignée ; et, perchée au lointain, une dentelle de hautes cimes. Éphémère et éternel se côtoient ici à portée de regard.

Au sein des 15 itinéraires, se trouvent des encadrés sur la faune, la flore ou certaines particularités de la Vanoise (habitat, métiers, etc.).

À la fin de l'ouvrage, une somme importante d'informations pratiques est présentée afin de faciliter la préparation d'un séjour, d'une randonnée ou d'une balade.

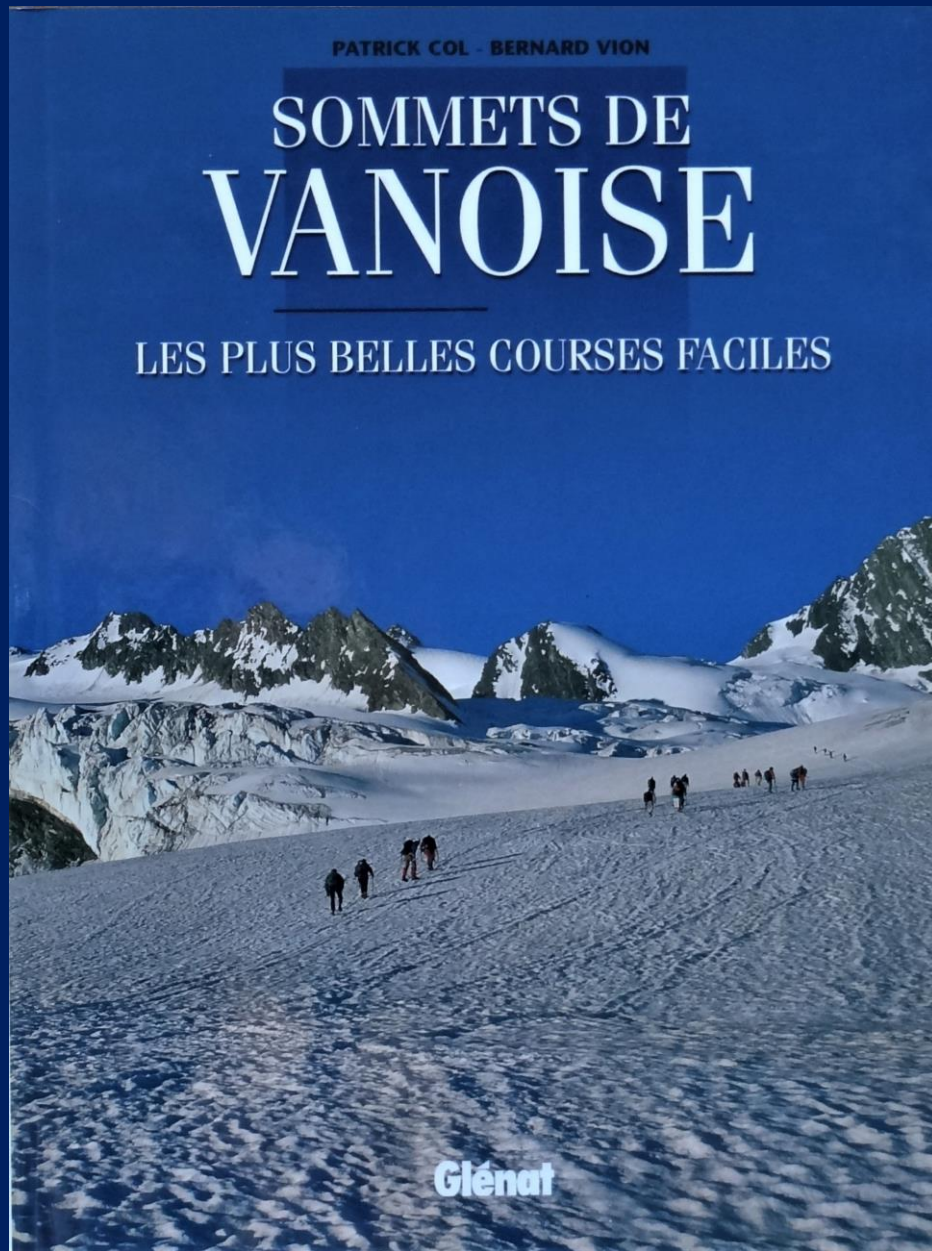
125 FF [19,06 €]



9 782843 500596
ISBN 2-84350-059-1

4^e de Couverture.

Guide nature de 15 Itinéraires comportant de nombreuses Informations naturalistes et techniques.



PATRICK COL - BERNARD VION

SOMMETS DE VANOISE


LES PLUS BELLES COURSES FACILES

Glénat

Editions Glénat 2002.

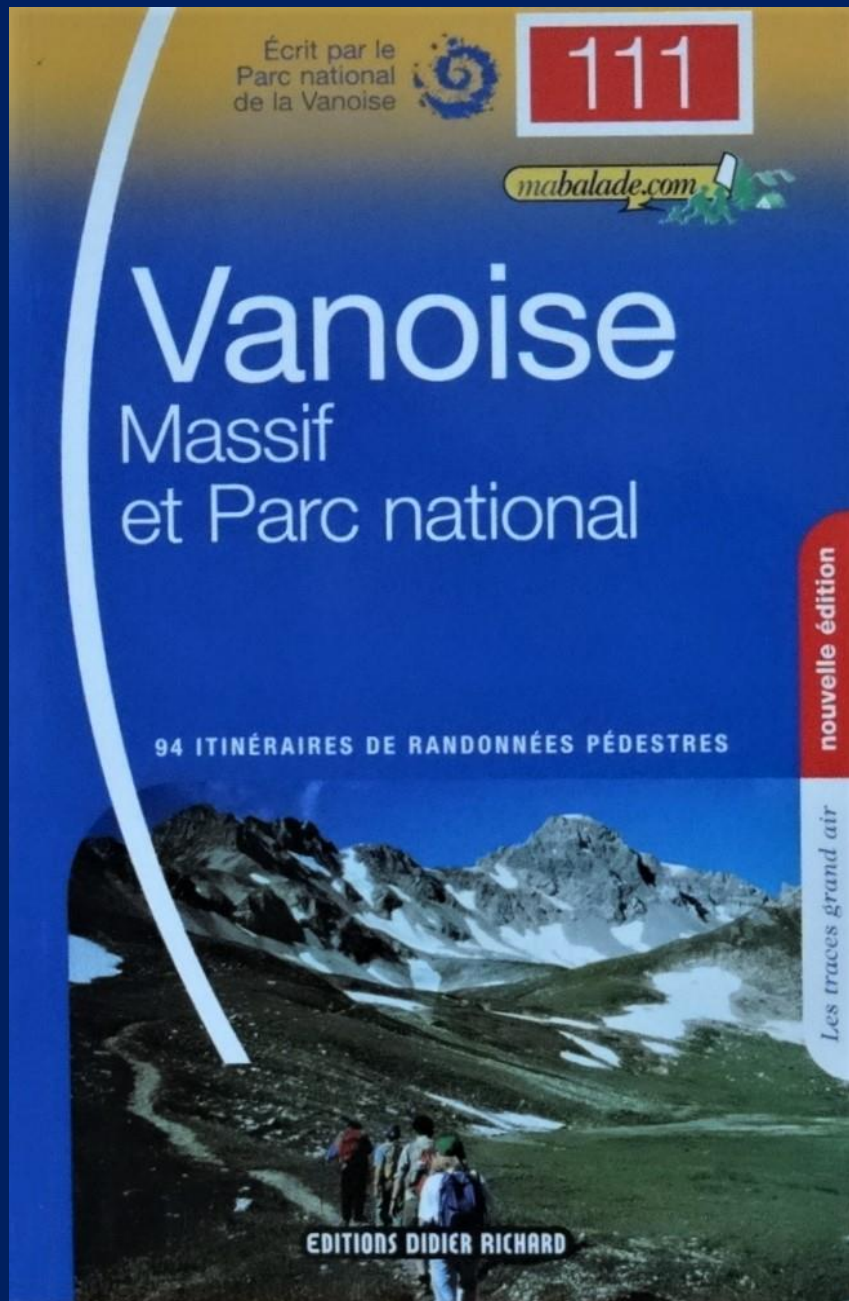
Plus de 40 courses
d'alpinisme «faciles» décrites
avec de nombreux détails
dans ce bel ouvrage.

Textes et photos -P. Col et B. Vion -guides de haute-montagne. Autres clichés -T. Margueron, J.C. Lichair, G. Couvert, E. Aubert, M. Pellissier, S. Shaffter, E. Langer et C. Gotti -Parc national de la Vanoise.



Du haut
du Monolithe
de Sardières !

Hauteur du monolithe = 93 m.
Difficultés techniques 6 A !



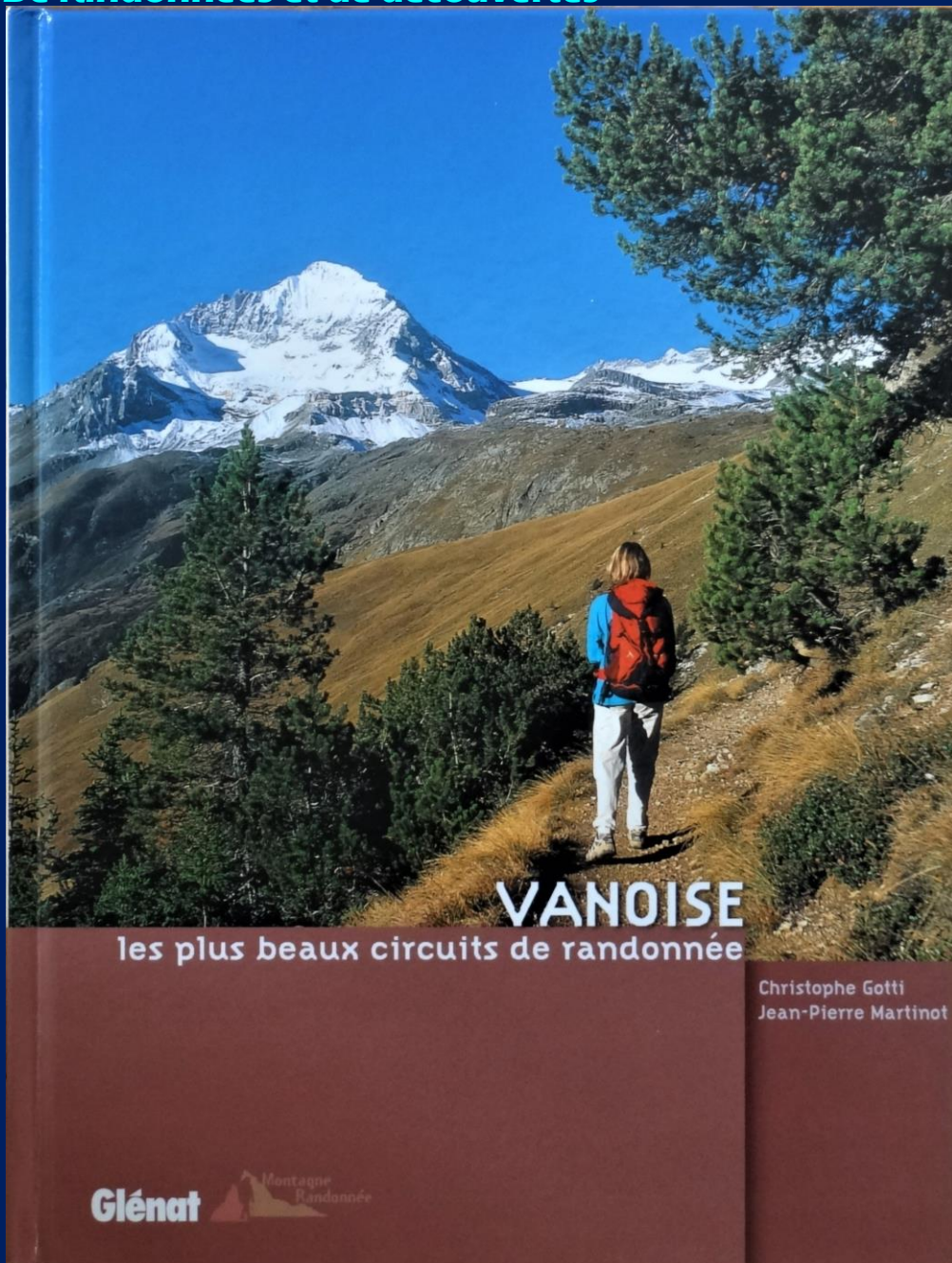
Éditions Didier Richard 2002.
Photo couverture -C. Gotti.

94 itinéraires de randonnées pédestres,
décrits en Vanoise incluant le cœur du Parc.



Chamois au cœur de l'hiver.

33 agents du Parc national de la Vanoise -auteurs et autrices de ce topo-guide -R. et Y. Anselmet, L. Bantin, N. Bayard, J. Blanchemain, M. G. Bourgeois, D. Briotet, D. Buhot, G. Caullireau, M. Corail, Ch. Damevin, B. David, J. P. Ferbayre, C. Ferrier, M. Filliol, H. Flandin, H. Gonthier, F. Grosset, D. Hacquard, L. Imberdis, P. Jovet, M. Konareff, O. Martinet, M. Mollard, J. C. Mottet, A. Peccoz, J. Perrier, B. Plumecocq, J. Ratel, F. Ruffier-Lanches, J. Simond, L. et P. Vincendet.



Éditions Glénat 2005. 11 circuits de randonnée de 3 à 4 jours proposés dans ce livre, certains s'aventurant en Italie comme le tour de la Bessanèse.



VANOISE

Les plus beaux circuits de randonnée

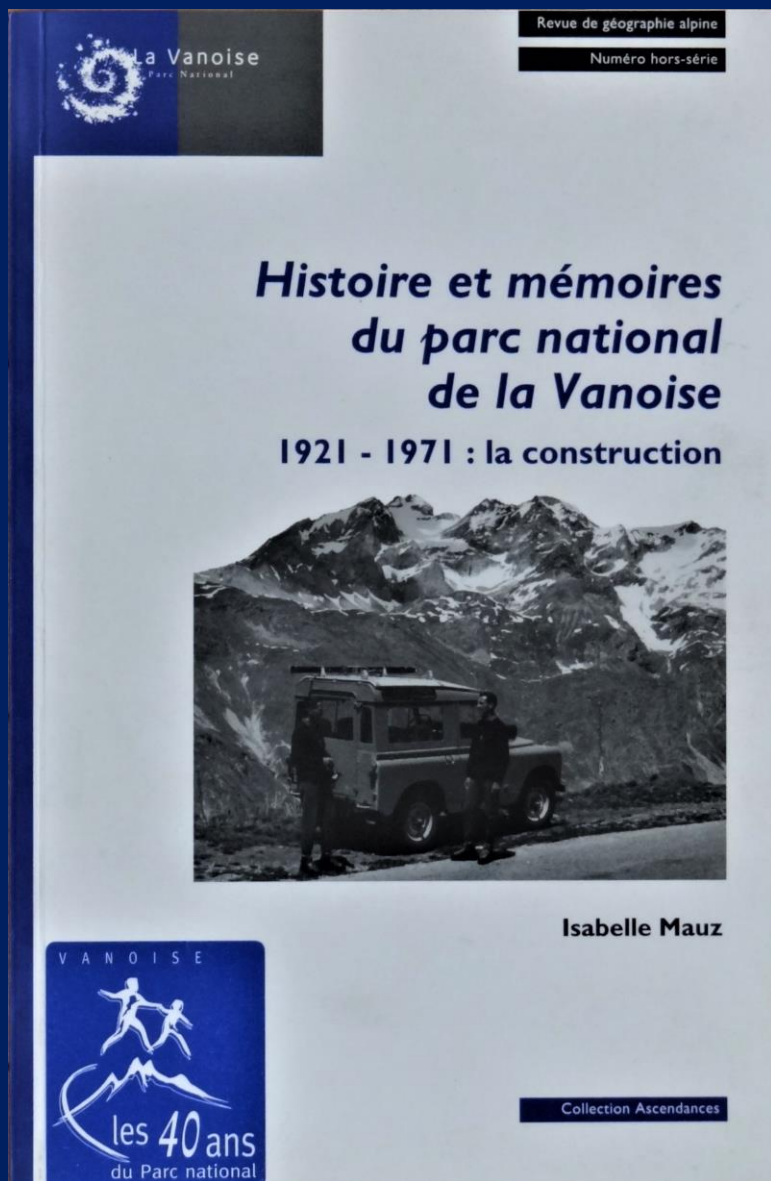
Parcourir en 3 ou 4 jours les plus beaux sentiers de la Vanoise par des cols dépassant les 3000 mètres, en redescendant dans des vallées ponctuées de villages typiques comme Bessans ou Sainte-Foy-Tarentaise. Voilà ce que propose cet ouvrage à travers une douzaine de circuits de randonnée entre haute Maurienne et Tarentaise, pour aller à la rencontre de ses habitants et de leur culture, approcher ses lacs colorés, son immense dôme glaciaire, des sommets prestigieux comme la Grande Casse ou la Dent Parrachée, ou encore les mœurs secrètes de sa faune. Les auteurs, qui travaillent tous deux au Parc national depuis de nombreuses années, vous livrent une approche intime de ces merveilles. Ils vous invitent même à suivre les chemins méconnus qu'utilisaient les bergers et les contrebandiers pour « commercer » avec les vallées voisines du Gran Paradiso ou du Lanzo en Italie. À l'issue de chacune des étapes, de nombreux refuges et gîtes de qualité vous permettront de vous restaurer et de vous reposer.



Textes et photos -C. Gotti (dit *Yéti*) garde-moniteur à Champagny-en-Vanoise et J.P. Martinot -chargé de mission scientifique au Parc national de la Vanoise .

Histoire et mémoires

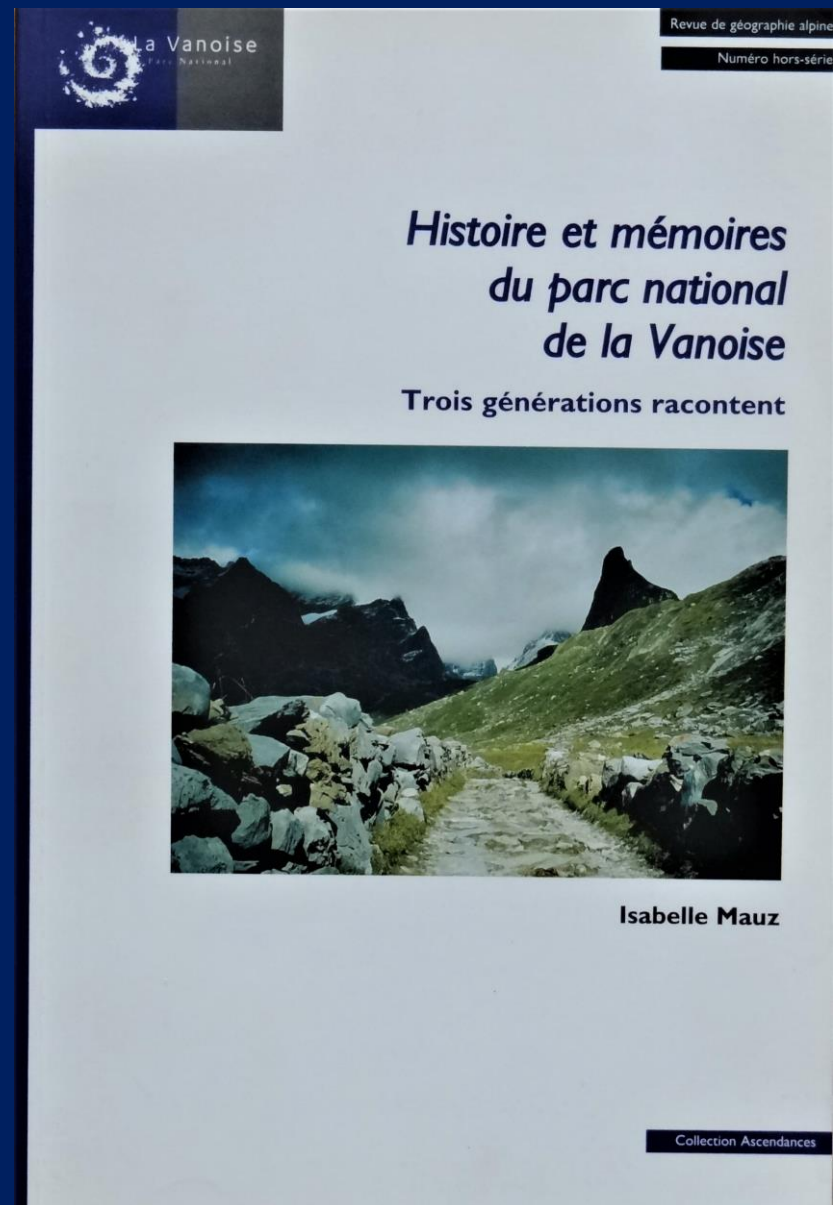
Tome N° 1



Revue de Géographie alpine Édition 2003. N° Hors-série.
La Construction du Parc durant 50 ans.

Préface -G. André - maire de Bonneval-sur-Arc.
Autrice - I. Mauz -sociologue au Cemagref de Grenoble et
présidente du Comité scientifique du Parc national de la Vanoise.

Tome N° 2



Revue de Géographie alpine Édition 2005. N° Hors-série.
3 générations racontent.

Préface -R. Ruffier des Aimes -maire de Champagny en Vanoise et président du Conseil d'administration
du Parc national. Autrice -I. Mauz -présidente du Comité scientifique du Parc national de la Vanoise.



Histoire et mémoires du parc national de la Vanoise

Celles et ceux qui ont fait le parc

Marie-Christine Micheels
Isabelle Mauz

Revue de Géographie alpine. Edition 2006 . N° Hors-série
Celles et ceux qui ont fait le parc = 592 personnes engagées.
Préface -J. M. Michel -directeur de la nature et des paysages au Ministère de l'Ecologie.
Autrices -M-C Micheels et I. Mauz -sociologue de l'Environnement
et présidente du Comité scientifique du Parc national de la Vanoise de xx à 2009

La trentaine de personnes ci-dessous, au regard des 600 qui ont créé, puis défendu le devenir du Parc national de la Vanoise peut paraître faible ! Ce parti repose sur l'investissement sans compter de chacune d'elles, que ce soit au bureau ou sur le terrain. I) Scientifiques de diverses disciplines. II) Gardiennes de refuges ou responsable de la communication. III) Présidents et présidente du Comité scientifique du Parc. Elus locaux et président des amis du Parc. IV). Directeurs, directrice du Parc et leurs adjoints .V) Agents de terrains notamment qui, en dehors de leurs missions professionnelles, partagent avec passion leurs compétences de skieurs de fond, d'alpinistes...

Tome n° 3



I
J. Rebeck F. Ellemberger Ph. Lebreton Ch. Degrange G. Nicoud F. Ballet Y. Magnani



II
A. Ferbayre D. Bonnevie E. Berlioz M.-C. Neuburger V. Plaige I. Girard S. Berthillot



III
Ph. Traynard D. Pradelle H. Tournier D. Gauthier I. Arpin. R. Ruffier des Aimes P. Truchet

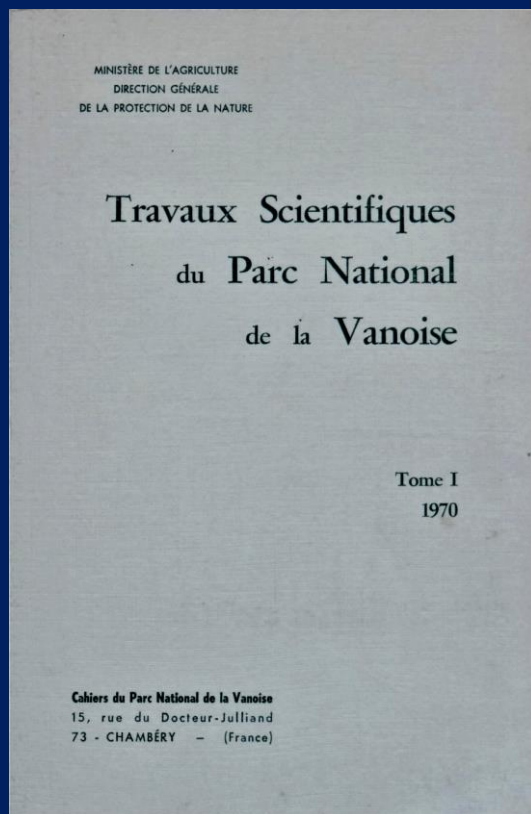


IV
Cl. Paireudeau A. Moulin Ph. Traub D. Granger-Cuq M. Odile Guth L. Buisson E. de Guillebon

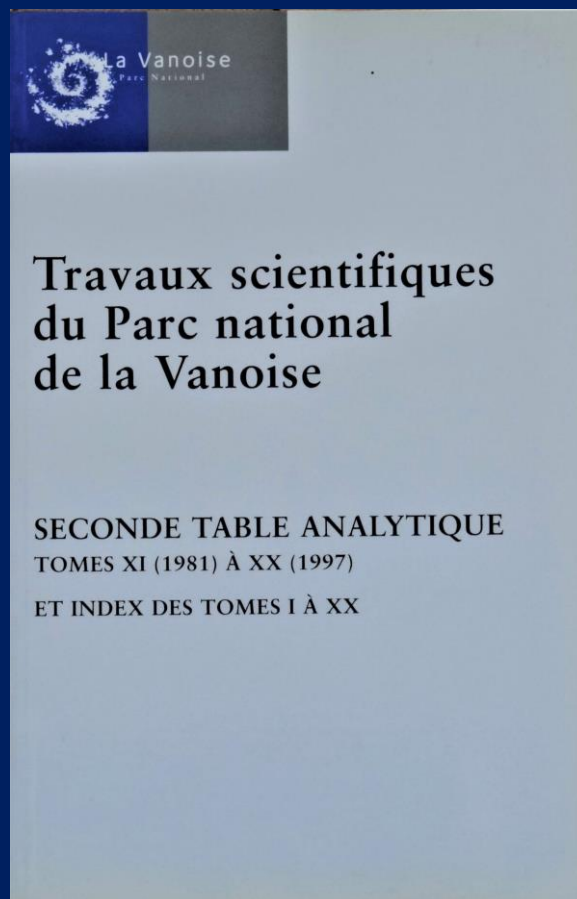


V
C. Vion J. Perrier J. P. Ferbayre F. Fima Ch. Gotti M. Delmas T. Delahaye

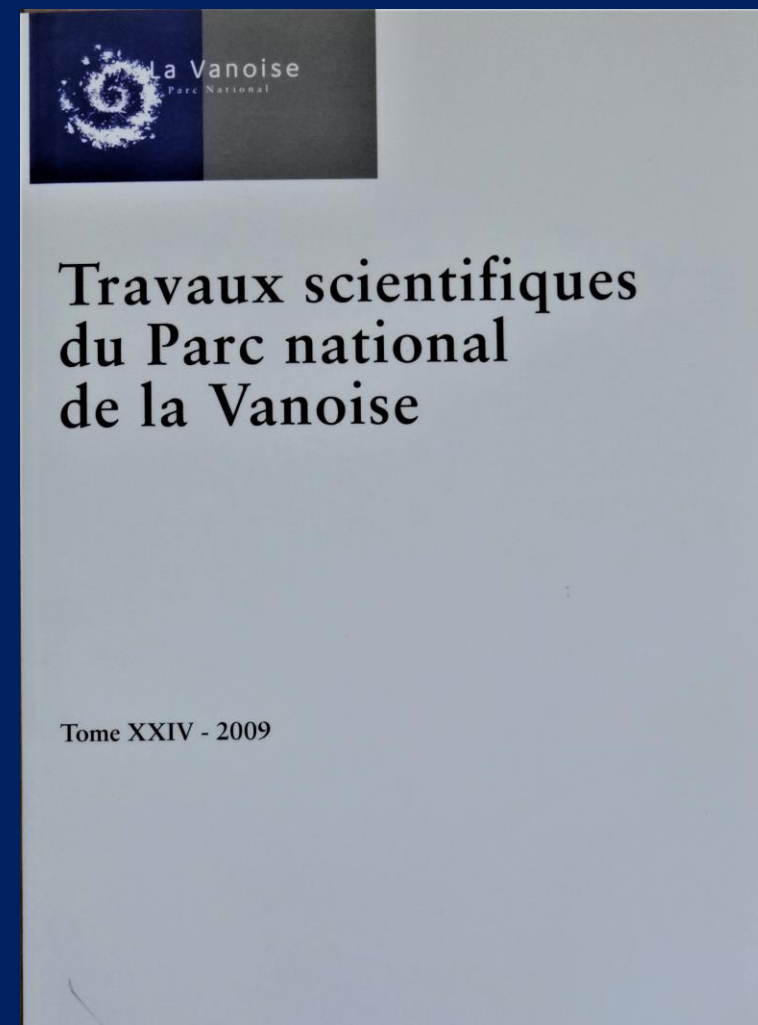
De recherches et partages de savoirs



Tome I Travaux Scientifiques du Parc national de la Vanoise paru en 1970.



Seconde table analytique des Travaux Scientifiques du Parc national de la Vanoise parue en 2002. Outil pratique «avant l'heure du tout informatique» pour retrouver les thèmes étudiés, leurs auteurs et leurs résultats.



Tome XXIV publié en 2009. Dernière publication des Travaux Scientifiques du Parc national de la Vanoise en « format papier ».

Préface - P. Vayssière -président du Comité scientifique du Parc de la Vanoise.
Parmi les 11 publications de ce 1^{er} volume, on notera la carte litho-morphologique au 1/100 000 élaborée par P. Gensac -professeur à la faculté des sciences de Grenoble.

Parmi les nombreuses personnes qui se sont impliquées dans la réalisation de ces ouvrages, outre les directeurs et présidents du comité scientifique du Parc national de la Vanoise on notera - P. Ozenda, M-C. Neuburger, S. Jouty, C. Desgrange et P. Lebreton -membres du Comité scientifique du Parc et J.P Martinot pour les 5 derniers volumes.



Éditions du FOURNEL 2009.

Aquarelles -A. Nouailhat. Textes -F. Cadoux.



Le Tichodrome trésor des ornithologues.



Salut l'ami Alexis ! A jamais sur les cimes.

Préface -A. et E. Lapiéd -cinéastes ayant réalisés plusieurs films sur le Parc National de la Vanoise.
Introduction -J.P. Martinot -chargé de mission scientifique au Parc national de la Vanoise.

Haute Maurienne Vanoise

Terre de lumières et de légendes

photographies Christian Molitor | textes Yves Berneron



Editions C. Molitor 2009.



« Nostalgie volcanique »



« Héritage d'un savoir-faire patiemment acquis »

MAURIENNE

De l'Ombre à

la Lumière


Hugo Mansoux
Philippe Béranger

Editions les Pytalierins 2012. Préface -A. Marnezy - maire d'Aussois et président du Conseil d'Administration du Parc national de la Vanoise.

Textes et Photos -H. Mansoux -géographe et glaciologue de formation, et P. Béranger -auteur-photographe - créateur du site Hymne-Sauvage.



Linaire alpine, Pétrocalle des Pyrénées, Myosotis alpestre, Orpin noirâtre, Primevère du Piedmont, Renoncule des glaciers.



Éditions Parc national de la Vanoise 2013.
Histoire à colorier et cahier d'activités.

Séraphin, le petit bouquetin



Séraphin, le petit bouquetin est né dans les montagnes du parc national de la Vanoise. Très vite il part à la découverte du monde. Sa maman le met en garde sur les dangers de la vie en montagne, mais Séraphin n'en fait qu'à sa tête. Un jour il s'éloigne de sa harde et s'égare dans la vallée. Surpris par la nuit, il s'assoupit dans l'herbe à la lisière de la forêt.

Responsable de la publication -E. Michaud
-directeur du Parc national de la Vanoise.

Conception -P. Brunet-Dunant, I. Delahouillère,
A. Ferbayre et C. Lapeyre
Histoire créée par J.P. Ferbayre.

Dessins -G. Crisci -illustrateur professionnel.

Au fil des pages et des dessins à colorier, tu découvriras les aventures de Séraphin, le petit bouquetin à la recherche de sa maman. Pour la retrouver, il traverse différents paysages de montagne et rencontre les animaux vivant dans le parc national de la Vanoise.

Des fiches d'identité te permettront de tout savoir sur les amis de Séraphin. Tu pourras colorier chaque animal en t'aidant des dessins en couleur à l'intérieur de la couverture.

Tu pourras fabriquer des figurines de bouquetin à déposer sur ton bureau.

Des activités, à faire en compagnie de tes parents ou de tes frères et sœurs, te permettront d'apprendre encore plus de choses sur les animaux de Vanoise tout en t'amusant.

Viens rejoindre Séraphin et aide-le à retrouver sa maman !

À partir de 4 ans

Responsable de la publication :
Emmanuel Michaud

Conception :
Pascale Brunet-Dunand - Ingrid Delahouillère
Annie Ferbayre - Catherine Lapeyre
D'après une histoire de Jean-Paul Ferbayre

Dessins :
© Georges Crisci

Editeur :
Parc national de la Vanoise
BP 705 - 73007 Chambéry cedex

Imprimé par :
Gonnet Imprimeur BP 117
01303 Belley cedex

Loi n°49-956 du 16 juillet 1949 sur les publications destinées à la jeunesse, modifiée par la loi n°2011-525 du 17 mai 2011 - avril 2013

Date d'achèvement du tirage : avril 2013
N° ISBN : 978-2-901617-03-7

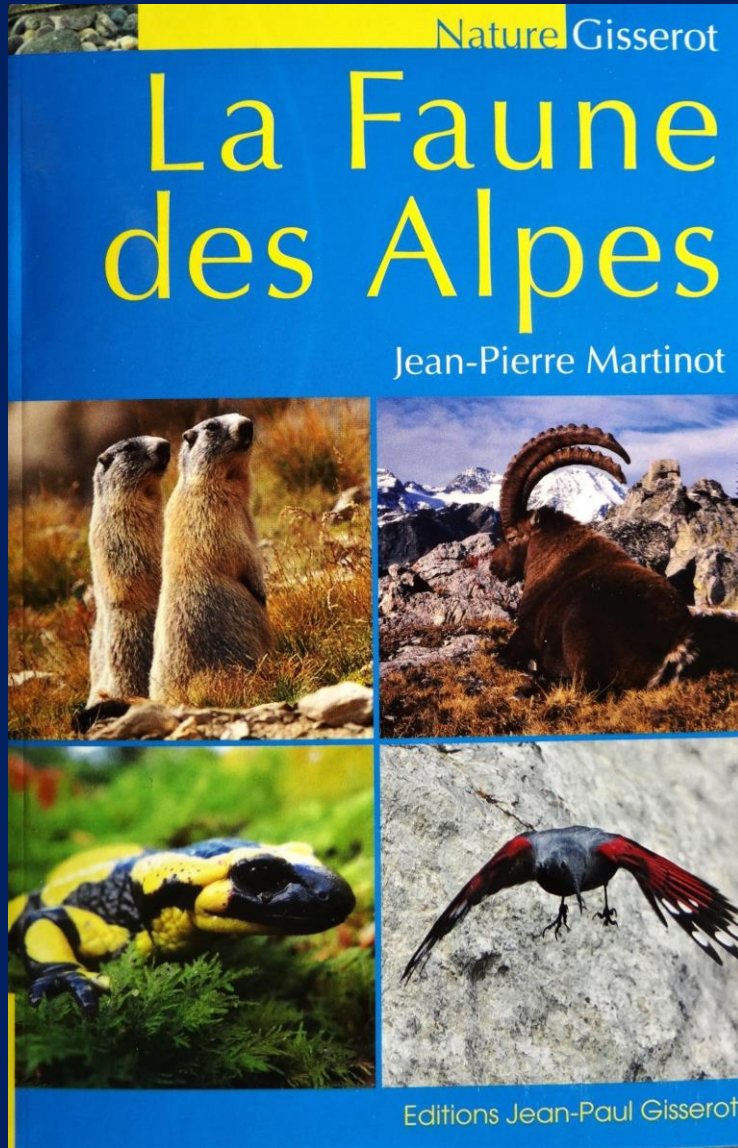
www.parcnational-vanoise.fr



Rhône-Alpes

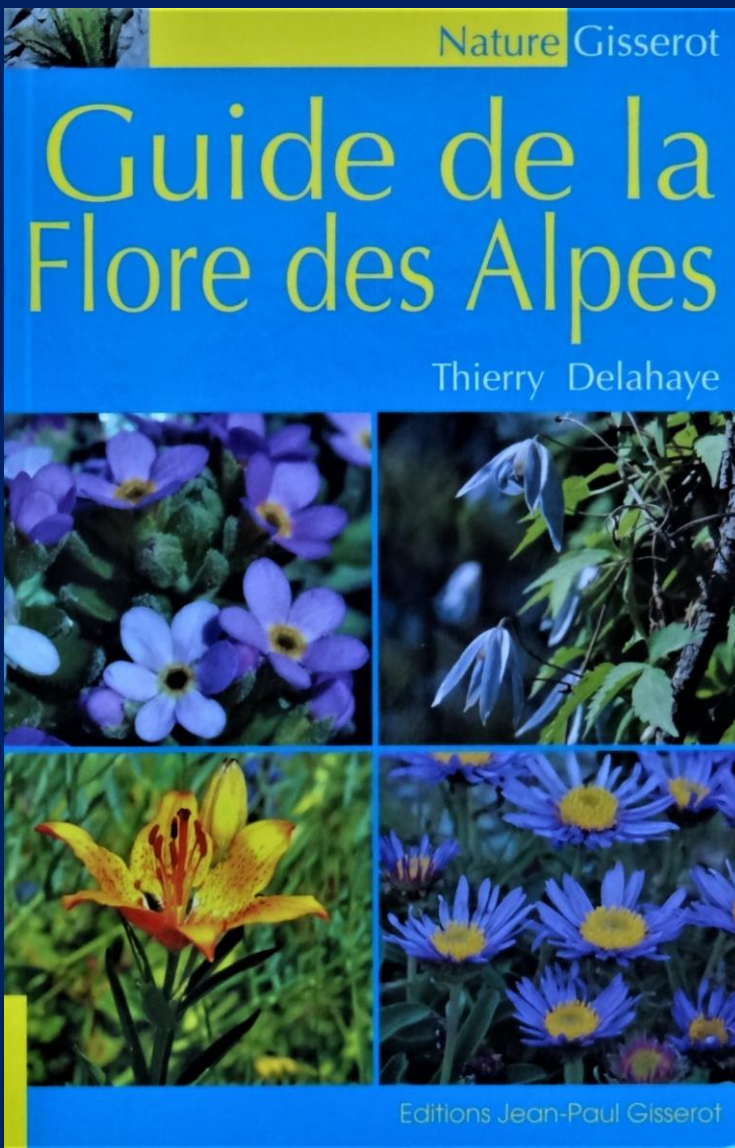


4^e de couverture proposant des solutions d'usages pour les enfants et de s'imprégner des beautés de la Nature.

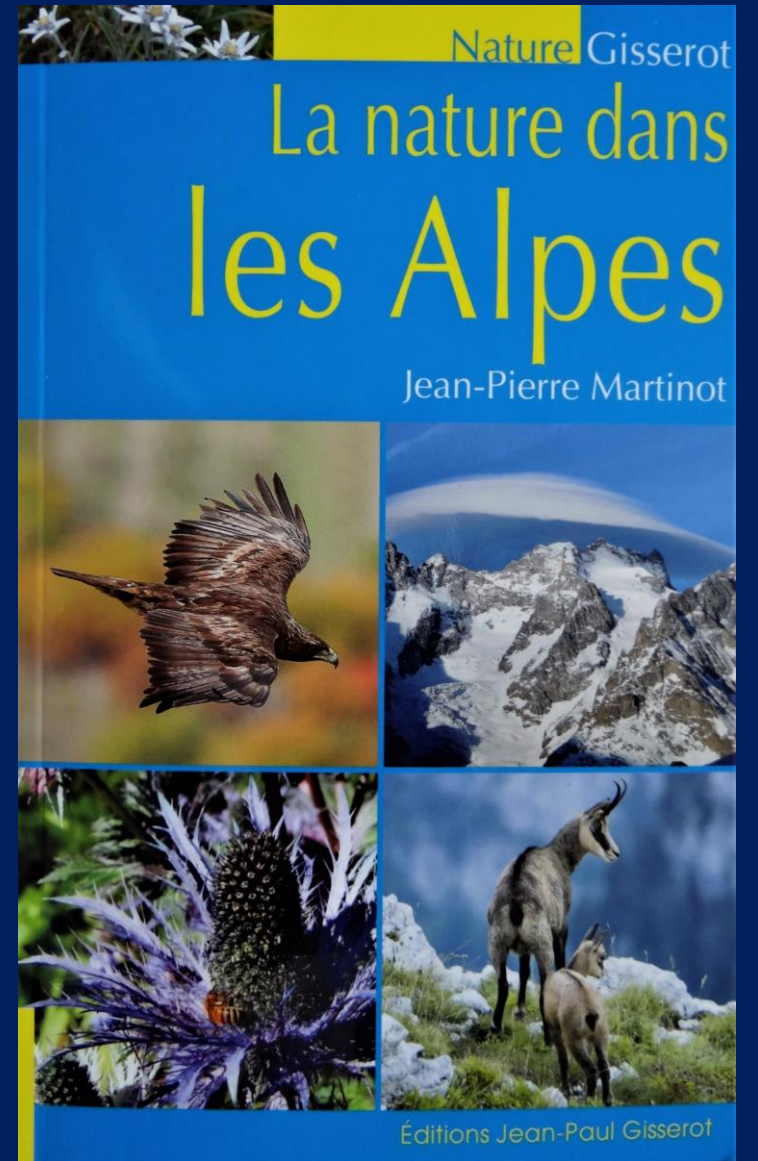


1

2



3



Éditions Gisserot 2014.

Textes et photos - livres 1 et 3 - J. P. Martinot.
avec l'apport de clichés dont ceux de -S. Pichon, R. Isoard et M Accary.

2015.

Auteur -T. Delahaye -botaniste au Parc national de la Vanoise
et au Conservatoire d'Espaces Naturels de la Savoie.

2016.

Du Chablais au Mercantour en passant par les Parcs Nationaux
des Ecrins et de la Vanoise.

L'histoire
en
Savoie

DEFENSE
& ILLUSTRATION


du Parc National de la Vanoise



La Grande Casse, point culminant de la Vanoise (3852 m). La photo est prise du col des Saulces, situé entre le Petit-Mont-Blanc et le massif de la Portetta, sur l'un des plus beaux itinéraires fréquentés du Parc. On y parvient soit depuis Pralognan, soit depuis Courchevel 1650 (Moriond). Le Petit-Mont-Blanc (2678 m) constitue avec le Mont-Jovet (2534 m) le plus admirable belvédère sur le massif et le parc national de la Vanoise. (Cliché René Varlet)

Société Savoisienne d'Histoire et d'Archéologie. 1980.

Revue trimestrielle n° 58.



Face nord de la Grande Casse depuis le téléphérique de la Grande Motte.



Balade au village du Monal - commune de Sainte-Foy-Tarentaise.

Auteur -R. Varlet - inspecteur du Parc national de la Vanoise, à la demande de P. Truchet -président de l'association des amis du Parc de la Vanoise - sous les regards -A. Palluel-Guillard et L. Chavoutier- gérants et responsables de la revue.



Tourisme & Nature

Respecter l'environnement
dans la pratique sportive de nature



C
A
H
I
E
R

T
E
C
H
N
I
Q
U
E

Parapentes, planeurs et autres «hommes volants» peuvent, en saison de reproduction, jusqu'à début août, faire périr une nichée de grands-rapaces (aigle, gypaète..)



Equipe d'agents du Parc, étudiant la faisabilité de créer une nouvelle via ferrata sur un site sans perturber des espèces protégées dont: Grand-duc d'Europe, Faucon pèlerin et autres...

Éditions s Parc national de la Vanoise 1997 .

Préface C. Chedal-Anglay - Président du conseil d'administration du Parc.

Responsabilité de la publication E. de Guillebon - Directeur du Parc national de la Vanoise. Rédaction D. Buhot.


Coordination générale E. Berlioz. Crédits photos : Agents de Parc dont en particulier P. Folliet coordinateur du groupe-photo.



Parcs nationaux de France

50 ans d'histoire

Aux origines des parcs nationaux Pionniers

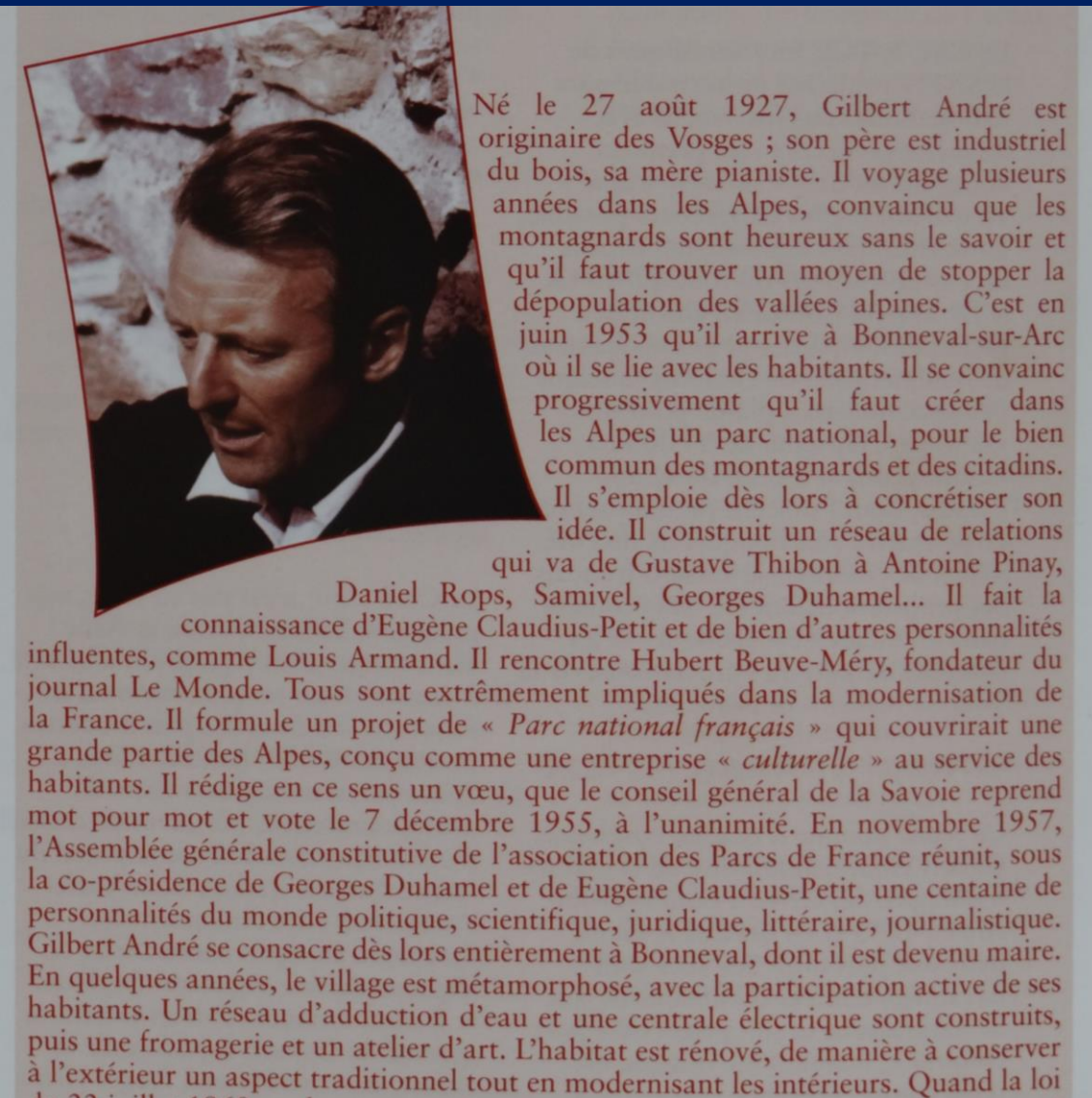


un album de famille



Sabatier Michelle, Merveilleux du Vignaux Pierre, Jaffeux Henri

© Parcs nationaux de France - 2010



Né le 27 août 1927, Gilbert André est originaire des Vosges ; son père est industriel du bois, sa mère pianiste. Il voyage plusieurs années dans les Alpes, convaincu que les montagnards sont heureux sans le savoir et qu'il faut trouver un moyen de stopper la dépopulation des vallées alpines. C'est en juin 1953 qu'il arrive à Bonneval-sur-Arc où il se lie avec les habitants. Il se convainc progressivement qu'il faut créer dans les Alpes un parc national, pour le bien commun des montagnards et des citadins.

Il s'emploie dès lors à concrétiser son idée. Il construit un réseau de relations

qui va de Gustave Thibon à Antoine Pinay,

Daniel Rops, Samivel, Georges Duhamel... Il fait la

connaissance d'Eugène Claudius-Petit et de bien d'autres personnalités

influentes, comme Louis Armand. Il rencontre Hubert Beuve-Méry, fondateur du

journal Le Monde. Tous sont extrêmement impliqués dans la modernisation de

la France. Il formule un projet de « *Parc national français* » qui couvrirait une

grande partie des Alpes, conçu comme une entreprise « *culturelle* » au service des

habitants. Il rédige en ce sens un vœu, que le conseil général de la Savoie reprend

mot pour mot et vote le 7 décembre 1955, à l'unanimité. En novembre 1957,

l'Assemblée générale constitutive de l'association des Parcs de France réunit, sous

la co-présidence de Georges Duhamel et de Eugène Claudius-Petit, une centaine de

personnalités du monde politique, scientifique, juridique, littéraire, journalistique.

Gilbert André se consacre dès lors entièrement à Bonneval, dont il est devenu maire.

En quelques années, le village est métamorphosé, avec la participation active de ses

habitants. Un réseau d'adduction d'eau et une centrale électrique sont construits,

puis une fromagerie et un atelier d'art. L'habitat est rénové, de manière à conserver

à l'extérieur un aspect traditionnel tout en modernisant les intérieurs. Quand la loi

du 22 juillet 1960...

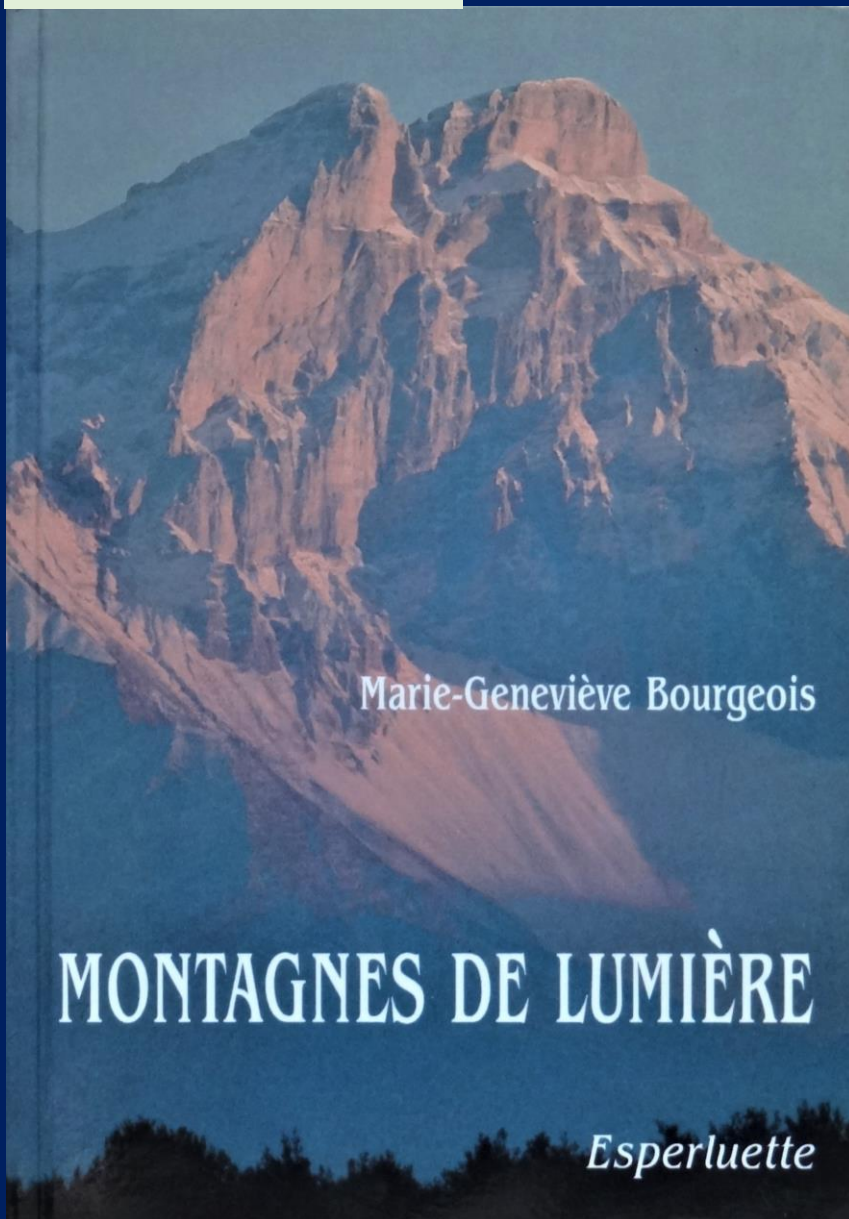
Éditions Parcs nationaux de France 2010.

Préface - J. P. Giran - président de Parcs nationaux de France.

Auteurs -M. Sabatier, P. Merveilleux du Vignaux et H. Jaffeux.

Biographie de G. André d'après celles rédigées par -I. Mauz et K. L. Basset.

G. André longtemps maire de Bonneval-sur-sur Arc a été l'un des plus ardents défenseurs concernant la loi de 1960 et la création du premier Parc National de France.



Éditions Esperluette 1993.

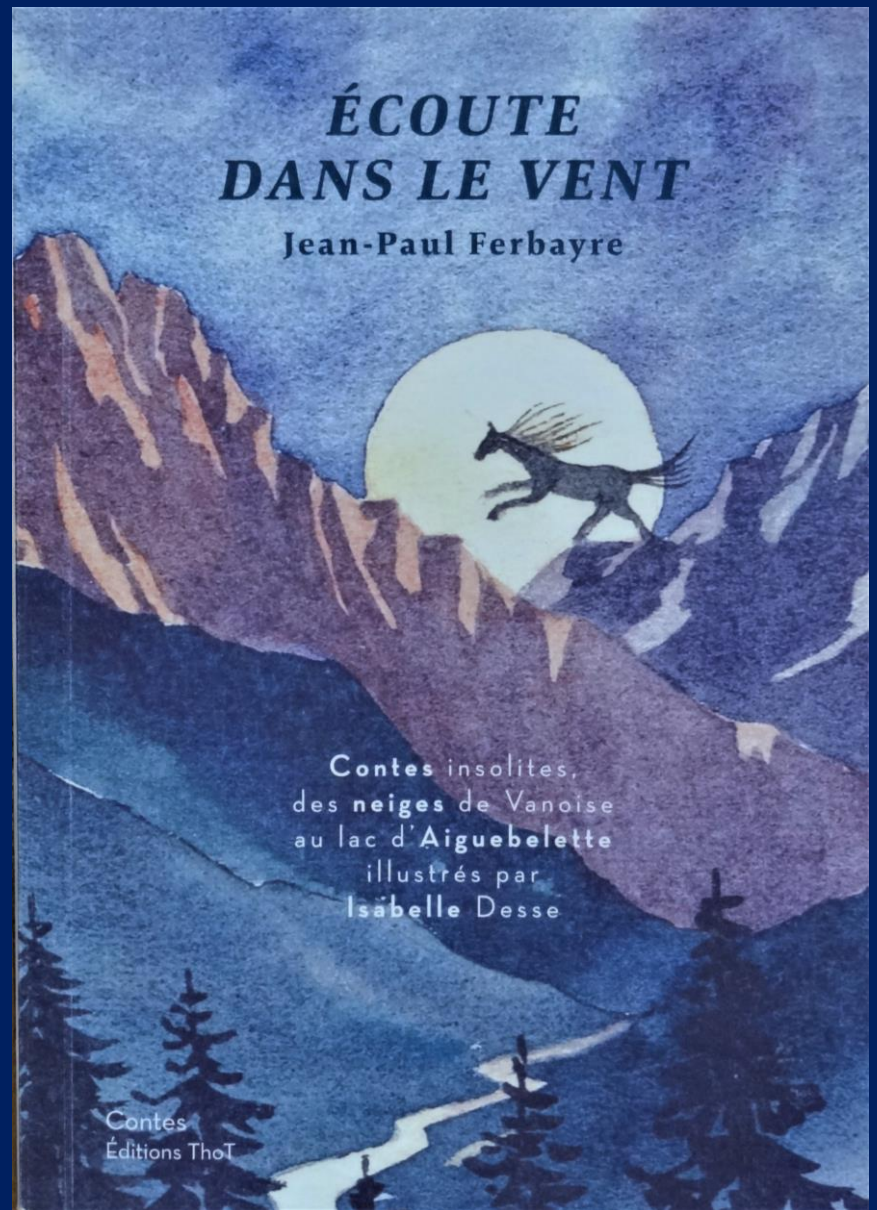
Autrice -M. G. Bourgeois -garde-monitrice du Parc national de la Vanoise à Sainte-Foy-Tarentaise.

7 contes insolites -des neiges de Vanoise au lac d'Aiguebelette Roman pour petits et grands. Illustrés des aquarelles -d'I. Desse.

La vie est pleine d'ambiguïtés et de doutes... Que va chercher ce jeune géologue au chalet de l'Arpettaz ? Vers quelle destinée s'engage Armelle en pénétrant dans la cathédrale au chant de l'orgue ? Et ce moniteur de ski, qui va-t-il rejoindre, au cœur de la montagne, en pleine nuit de Noël ? Des êtres se rencontrent, croisent destins et désirs au cœur d'une nature qui, inquiétante ou paisible, mystérieuse et belle, semble comme nous avoir une âme.



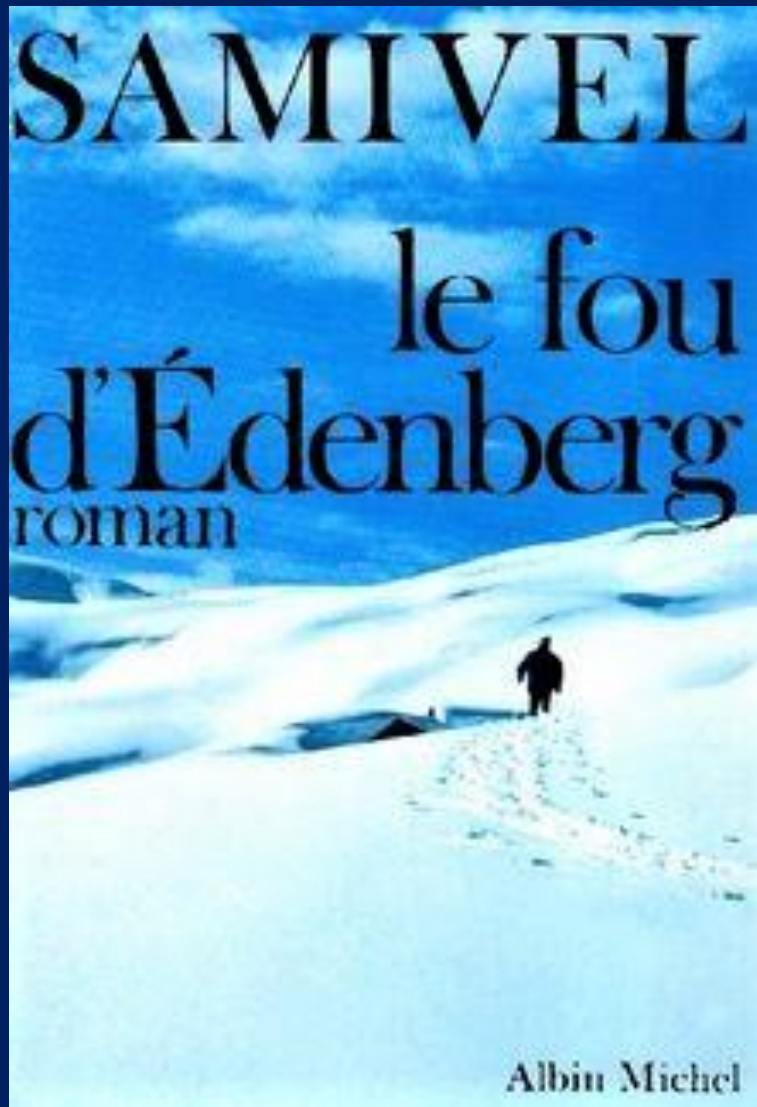
En 1980, une licence de sciences naturelles en poche, Marie-Geneviève Bourgeois quitte Mâcon, sa ville natale, pour réaliser un vieux rêve : elle s'installe en Savoie et devient accompagnatrice en montagne. De plus en plus sensible aux questions de protection de la nature, elle devient garde-monitrice du Parc National de la Vanoise. Montagnes de lumière, son premier recueil publié, tout en étant fortement marqué par cette approche de la nature, laisse la place belle à l'imaginaire.



Edition Thot 2022

Auteur -J. P. Ferbayre -chef-de secteur durant de longues années au Parc national de la Vanoise à Val-d'Isère en particulier. Illustrations -I. Desse.

Vanoise Victoire pour demain !

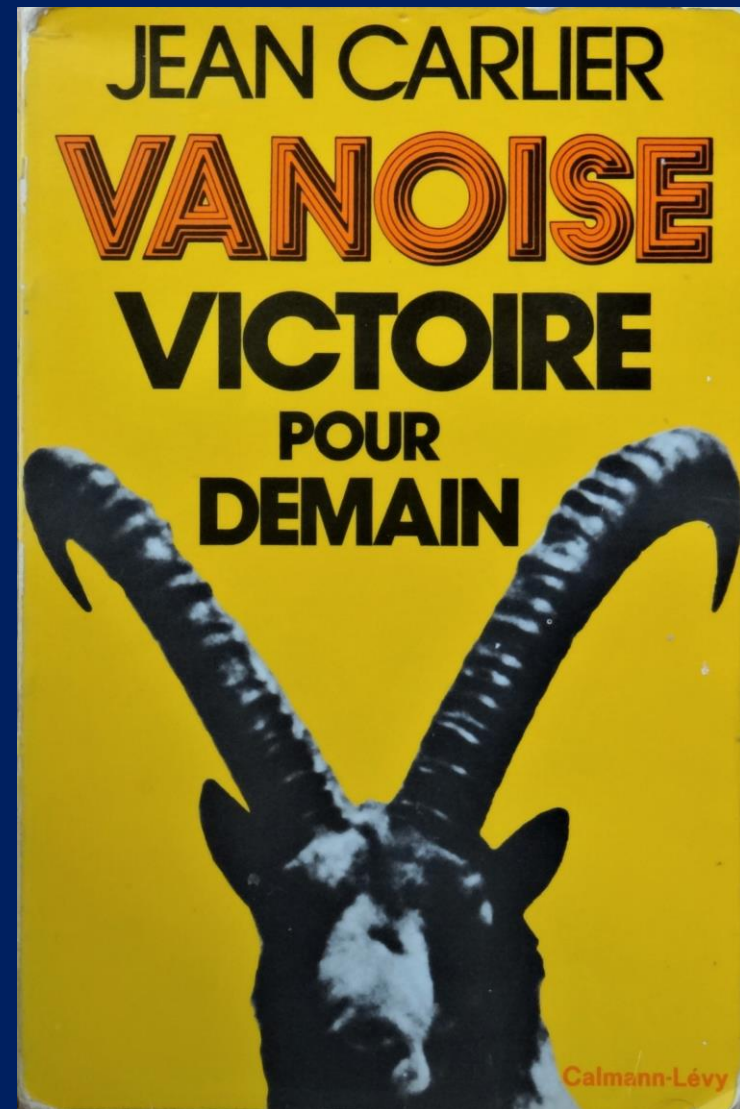


Editions Albin Michel 1967.

Roman de Samivel concernant «l'Affaire de la Vanoise».

« Samivel analyse avec justesse et finesse les contradictions du développement du monde alpin pour réhabiliter la poésie, la douceur de la montagne authentique. Ce chef-d'œuvre devrait figurer dans la bibliothèque de tout lecteur attaché à la sauvegarde du patrimoine montagnard »

Texte - F. Labande -alpiniste, écologiste et écrivain français.



Editions Calmann-Lévy 1972.

Auteur -J. Carlier - journaliste et militant pour la protection de la nature.

Ouvrage concernant «l'affaire de la Vanoise» intervenue en 1969,
6 ans après la création du 1^{er} Parc National français

Samivel

Si dans son roman Samivel invente les noms des personnes et des lieux concernés ceux fournis par J. Carlier sont cités avec précision, sans scrupule !