





oppv-027-00 - 2006




oppv-027-01 - 2008




oppv-027-02 - 2009




oppv-027-03 - 2010




oppv-027-04 - 2011




oppv-027-05 - 2012



oppv-027-06 - 2013



oppv-027-07 - 2014



oppv-027-08 - 2015

Nom : 027. Champagny-en-Vanoise

Légende : La forêt du Miollet

Commentaire :

Durant l'été 2003, l'été de la sécheresse, un orage éclate et la foudre s'abat un soir sur la forêt du Miollet, qui s'embrase avec la facilité d'une allumette. Après une première intervention, on croit le feu éteint mais il repart quelques heures plus tard dans des pentes difficiles d'accès. Depuis, les troncs de mélèzes sont coupés et débardés petit à petit puis vendus comme bois de chauffe. La montagne, progressivement nettoyée avec l'aide de l'Office National des Forêts, est replantée là où cela est possible avec l'aide des enfants des écoles de Champagny : au total 5000 pousses de mélèzes, épicéas et pins en 5 ans.

Dans les rochers et les zones plus abruptes, les silhouettes calcinées sont toujours là et les bois ébranchés et coupés à 80 cm de hauteur sont laissés sur place pour éviter de mettre à nu une pente qui favoriserait les descentes d'avalanches.

Peu à peu, les pousses vertes reviennent. Du téléphérique de Champagny - dont on distingue un pylône métallique en haut à gauche de la photographie - qui mène au domaine skiable de La Plagne le regard se portera bientôt de nouveau sur une cascade de cimes.

Sous-thèmes :

Forêt

Avalanches-risques naturels