

DÉCISION NOMINATIVE N° 2017- 392
portant autorisation de compétition sportive dans le cœur du Parc
national de la Vanoise

Pétitionnaire : Monsieur Silvère Bonnet, SiBo Conseil

Adresse : 665 route de la Combe 38560 Jarrie

Objet : Compétitions sportives pédestres dénommées Tour des Glaciers de la Vanoise et Tour de l'Aiguille de la Vanoise

Localisation du projet : Commune de Pralognan

La Directrice de l'établissement public du Parc national de la Vanoise,

Vu le code de l'environnement, et notamment ses articles L. 331-4-1 et R. 331-19-1 ;

Vu la loi n° 2006-436 du 14 avril 2006 relative aux parcs nationaux, aux parcs naturels marins et aux parcs naturels régionaux ;

Vu le décret n° 2009-447 du 21 avril 2009 pris pour l'adaptation de la délimitation et de la réglementation du parc national de la Vanoise aux dispositions du code de l'environnement issues de la loi n° 2006-436 du 14 avril 2006, notamment son article 15 ;

Vu le décret n° 2015-473 du 27 avril 2015 portant approbation de la Charte du Parc national de la Vanoise ;

Vu la Charte du Parc national de la Vanoise, et notamment les modalités d'application de la réglementation du cœur du Parc n° 36 relative aux manifestations publiques et n°38 relative à la prise de vue et de son ;

Vu l'arrêté du Directeur du Parc national de la Vanoise concernant les manifestations publiques, dont les compétitions sportives, en date du 29 juin 2015 ;

Vu les précédentes décisions n° 2016-48 en date du 22 avril 2016 et 2015-29 du 19 mai 2015, portant autorisation de compétitions sportives dénommées Tour des Glaciers de la Vanoise et Tour de l'Aiguille de la Vanoise dans le cœur du parc national de la Vanoise ;

Vu la demande du pétitionnaire en date du 5 mai 2017, complétée le 20 juin 2017 ;

Considérant que la réglementation permet l'organisation et le déroulement de manifestations publiques telles que les compétitions sportives correspondant à des sports exercés dans le cœur du parc national au 23 avril 2009 sous réserve que leur nombre sur une année civile ne dépasse pas 10 ; que l'arrêté du directeur en date du 29 juin 2015 précise les conditions dans lesquelles peuvent être organisées lesdites manifestations ; que ces compétitions sont soumises à autorisation individuelle de la directrice ;

Considérant que les compétitions sportives pédestres dénommées Tour des Glaciers de la Vanoise et Tour de l'Aiguille de la Vanoise se déroulent sur des sentiers de randonnée déjà régulièrement parcourus ;

Considérant que les lieux de départ et d'arrivée sont bien situés en dehors du cœur du parc national ;



Considérant que les compétitions se déroulent en période diurne ;

Considérant que le pétitionnaire a obtenu le label « Manifestations sportives de nature et Développement durable » délivré par le CDOS 73 et la DDCSPP, attestant de sa démarche écoresponsable ;

Considérant que le déroulement de ces compétitions sportives respectent l'ensemble des conditions imposées par l'arrêté du directeur en date du 29 juin 2015 et présentera un impact jugé faible sur le milieu naturel et les espèces, notamment au regard des expériences des éditions 2015 et 2016 ;

DÉCIDE

Article 1 : Objet

La société SiBo Conseil représentée par Monsieur Silvère Bonnet, est autorisée à organiser les compétitions sportives intitulées « Tour des Glaciers de la Vanoise » et « Tour de l'Aiguille de la Vanoise, » selon les tracés joints en annexe et dans les conditions énoncées ci-après.

Article 2 : Modalités d'application

La présente autorisation est délivrée pour les samedi 1^{er} et dimanche 2 juillet 2017.

Les courses pédestres en montagne (trails) dénommées *Tour des Glaciers de la Vanoise* (quatorzième édition) et *Tour de l'Aiguille de la Vanoise* (sixième édition) devront suivre exclusivement dans le cœur du parc national de la Vanoise les tracés d'itinéraires tels que reportés sur les extraits de carte IGN annexés à la présente autorisation (Tour de l'Aiguille de la Vanoise : 1 100 m de dénivelé positif pour 15 km ; le Tour des Glaciers de la Vanoise : 3 800 m de dénivelé positif pour 73 km).

Cette autorisation vaut également pour les parcours de repli qui seront réalisés en cas de conditions météorologiques défavorables et figurant en annexe de la présente autorisation.

La présente décision n'est ni cessible, ni transmissible.

Article 3 : Prescriptions

La présente autorisation est assortie des prescriptions suivantes :

Conduite à tenir en cœur de Parc :

L'effectif des compétiteurs sera limité à 300 coureurs pour le Tour de l'Aiguille de la Vanoise et à 600 pour le tour des Glaciers de la Vanoise.

Les participants seront sensibilisés lors du briefing d'avant-course au fait qu'ils traverseront un espace protégé et devront s'y comporter avec discrétion et respect, notamment en n'abandonnant aucun déchet.

Le balisage en cœur de Parc sera autorisé exceptionnellement pour éviter "les pertes de coureurs" aux intersections, sur les zones recouvertes par la neige et lors du signalement des passages dangereux. Ce balisage sera autorisé pour raisons de sécurité sur les parcours de repli et notamment au col d'Aussois, aux Arollets et col de Chavière. Ce balisage ponctuel de l'itinéraire se fera sans publicité (tolérance pour les fanions de balisage neutre et temporaire le cas échéant) et devra être démonté et redescendu dans la vallée au maximum deux (2) jours après le passage des coureurs. Aux carrefours de sentiers notamment, l'organisateur veillera au nombre suffisant de bénévoles pour orienter les coureurs du premier au dernier et éviter qu'ils ne coupent les lacets.

Les services du Parc devront être informés de toute sortie de sentiers et de coupe de lacets, de même que tout autre infraction, relevée par les bénévoles répartis tout au long du parcours et qui feront l'objet, de façon effective, d'avertissements et de sanctions sportives prévus par le règlement des courses, avec répercussion immédiate de l'information au PC course.

Des mains courantes (corde non intrusive et localisée) pourront être installées ponctuellement pour sécuriser la progression des coureurs si des névés ou d'autres particularités de terrain rendent le passage instable. Elles devront être enlevées immédiatement après l'épreuve.



La manifestation se déroule en période diurne : départ le 1^{er} juillet à 17h30, arrivée à 21h00 maximum pour le Tour de l'Aiguille de la Vanoise ; et départ le 2 juillet à 4h, arrivée à 21h maximum pour le Tour des Glaciers de la Vanoise.

L'abandon de déchet est interdit.

L'utilisation d'appareils sonores notamment par les spectateurs, et d'appareils de musique en extérieur sont interdits.

Le survol motorisé à moins de 1 000 mètres du sol est interdit notamment pour les approvisionnements de matériels et de personnes (sauf en cas de secours diligentés par les services compétents en la matière). L'utilisation de drone est également interdit notamment pour la prise de vues ou de sons.

L'utilisation d'engins terrestres motorisés est interdit, sauf en cas de secours diligenté par les services compétents en la matière.

La présence de chiens est interdite dans le cœur du Parc (sauf secours).

Le bivouac et les campements sont interdits.

L'organisateur devra informer immédiatement, et au plus tard 10 h avant le départ de la course, le secteur du Parc à Pralognan-la-Vanoise (04 79 08 76 17 / secteur.pralognan@vanoise-parcnational.fr) en cas de décision de se rabattre sur un parcours de repli en précisant lequel.

Droit à l'image et production post-manifestation : Dans le cadre de cette manifestation, la prise de vues et d'images dans le cœur du parc est autorisée uniquement dans le cadre d'une information ou retransmission d'activités. La prise de vues et d'images pour une activité lucrative ou commerciale (vente des images et sons) est interdite.

L'organisateur s'engage à faire mentionner au générique des productions audiovisuelles : « images tournées dans le cœur du parc national de la Vanoise avec l'autorisation de l'établissement public chargé du parc ».

L'organisateur remettra à l'établissement d'une copie de ces productions pour ses archives.

L'organisateur informera l'établissement (Elisabeth Berlioz / 04 79 62 89 63) concernant la programmation télévisée éventuelle (chaînes, dates, heures) ainsi que la diffusion sur Internet.

Ecoresponsabilité :

L'organisateur a obtenu le label « manifestation sportive durable » géré par la direction départementale de la cohésion sociale et de la protection des populations de la Savoie (service jeunesse, sport et vie associative), il veillera à appliquer les prescriptions associées et notamment :

- les achats de ravitaillement sont effectués auprès de commerçants locaux (à l'échelle de la vallée de Bozel de préférence et au plus loin à Moutiers) ;
- le repas d'après-course est proposé (moyennant un bon d'achat compris dans le pack d'inscription) dans les restaurants de Pralognan-la-Vanoise ;
- la documentation et les objets remis aux coureurs sont limités en quantité et privilégient les matières recyclables ainsi que le commerce équitable ;
- les ravitaillements s'effectuent dans les refuges ; ils sont approvisionnés dans le cadre des héliportages habituels liés aux besoins courants des refuges, à l'exclusion d'héliportages spécifiques ;
- les surplus non consommés aux ravitaillements sont laissés aux refuges concernés pour utilisation en mode courant ;
- les concurrents et accompagnants sont sensibilisés et incités à utiliser les transports en commun et/ou à covoiturer via le site Internet et par des newsletters ;
- une compensation carbone volontaire est mise en place et valorisée. Son produit est affecté à des actions en faveur de l'environnement et de l'écoresponsabilité.

Encadrement et sécurité de la course :

Les décisions concernant l'organisation des courses susvisées sont discutées au sein d'un comité de



course, habilité à prendre toutes décisions pour le bon déroulement de celles-ci. Il est noté que l'ensemble de l'organisation, et notamment son plan de secours a fait l'objet d'une demande d'autorisation auprès de la Préfecture de Savoie.

L'établissement public du parc national décline toute responsabilité concernant la sécurité des concurrents, de l'encadrement sportif et des spectateurs dans le cadre de la présente manifestation.

Sensibilisation des accompagnants et promotion de la découverte du territoire :

L'organisateur met à disposition du Parc des moyens d'information sur un stand surveillé de la zone de départ et d'arrivée, permettant le dépôt de documentation, la projection en boucle de courts métrages de sensibilisation fournis par le Parc, et le cas échéant (selon disponibilité) la présence d'un agent du parc pour dialoguer avec le public.

L'organisateur mettra également à disposition des participants et de leurs accompagnants le journal Estive en créant un lien direct entre le site internet de la course et le format numérique de l'Estive disponible sur le site du Parc national de la Vanoise (www.vanoise-parcnational.fr).

L'organisateur proposera également, en marge de la compétition de trail, des formules de randonnée accompagnée non chronométrée, non compétitive parallèlement au déroulement du TGV:

- Rando-TGV en itinérance avec nuitée au refuge de Plan sec (Aussois) ; nombre de participants attendu : 85 personnes
- En relation avec la compagnie des guides de Pralognan et ses accompagnateurs qualifiés, des offres de promenade de proximité axées sur la découverte (nature, paysages, patrimoine culturel) autour des lieux de départ et d'arrivée, à l'attention des accompagnants des coureurs.

Article 4 : Indépendance des législations

La présente décision est délivrée sous réserve du droit des tiers, notamment des propriétaires, et ne dispense pas le bénéficiaire de l'obtention des autorisations éventuellement prévues par les autres législations.

Article 5 : Contrôle de l'exécution de la décision

Au sein du Parc national de la Vanoise, l'ensemble des agents compétents est chargé de contrôler l'exécution de la présente décision.

En cas de non-respect des règles et prescriptions administratives applicables à la présente décision, une procédure administrative pourra être engagée à l'encontre de son bénéficiaire.

En outre, en cas de non-respect de la réglementation applicable au cœur du Parc national, les agents commissionnés et assermentés du Parc national de la Vanoise pourront dresser un procès-verbal d'infraction.

La violation de la réglementation applicable à l'organisation de manifestations sportives en cœur de parc est punie de l'amende prévue pour les contraventions de la 5^e classe, conformément à l'article R. 331-68, 5^o du code de l'environnement.

Article 6 : Publicité

La présente décision sera notifiée au pétitionnaire, et fera l'objet d'une publication au recueil des actes administratifs de l'établissement dans le délai de trois mois suivant son intervention, conformément aux dispositions de l'article R. 331-35 du code de l'environnement.



Article 7 : Voies et délais de recours

La présente décision peut être contestée par voie de recours gracieux auprès de l'autorité qui la délivre, par envoi recommandé, dans le délai de deux mois à compter de sa notification. Elle peut également être contestée, dans le même délai, devant le Tribunal administratif territorialement compétent.

Fait à Chambéry, le 23 juin 2017

La Directrice

Eva Aliacar

Annexe(s) à la présente décision :

- Annexes : cinq (5) cartes des parcours de la manifestation (deux parcours principaux et trois de repli)

Mise en ligne R.A.A. le :



27 JUIN 2017



Annexe 1 : Parcours principal tour des glaciers de la Vanoise

TRACE DE
trail
.fr

Tour des Glaciers de la Vanoise 2017

71.5 km  4050 m  4032 m



Annexe 2 : parcours principal tour de l'aiguille de la Vanoise

TRACE DE
trail
fr

Tour de l'Aiguille de la Vanoise 2017

14.9 km  1110 m  1100 m



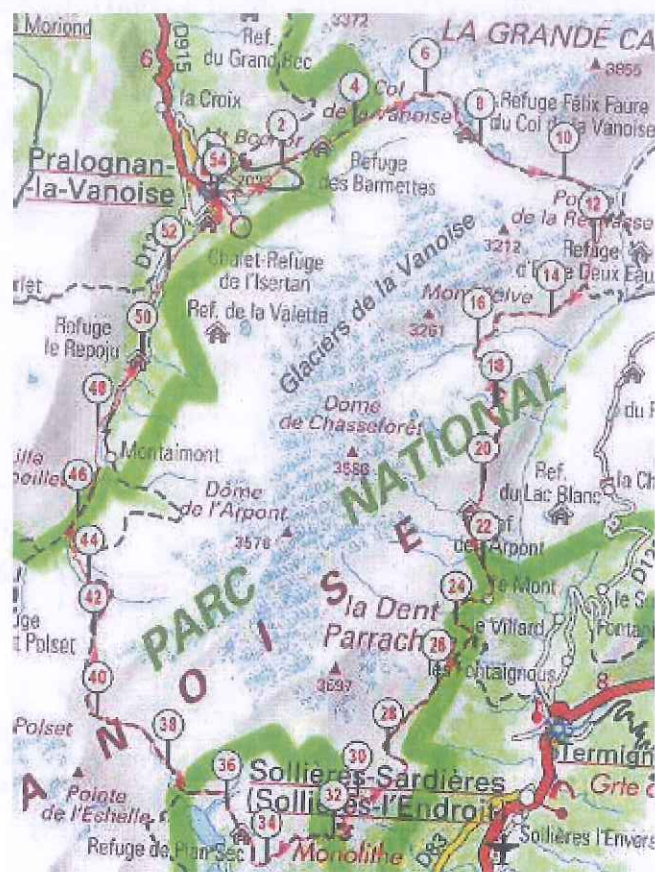
géoportail

© IGN 2017. Tous droits réservés. Toute réimpression ou utilisation non autorisée sans la permission de l'IGN est formellement interdite.

Annexe 3 : parcours de repli N°1

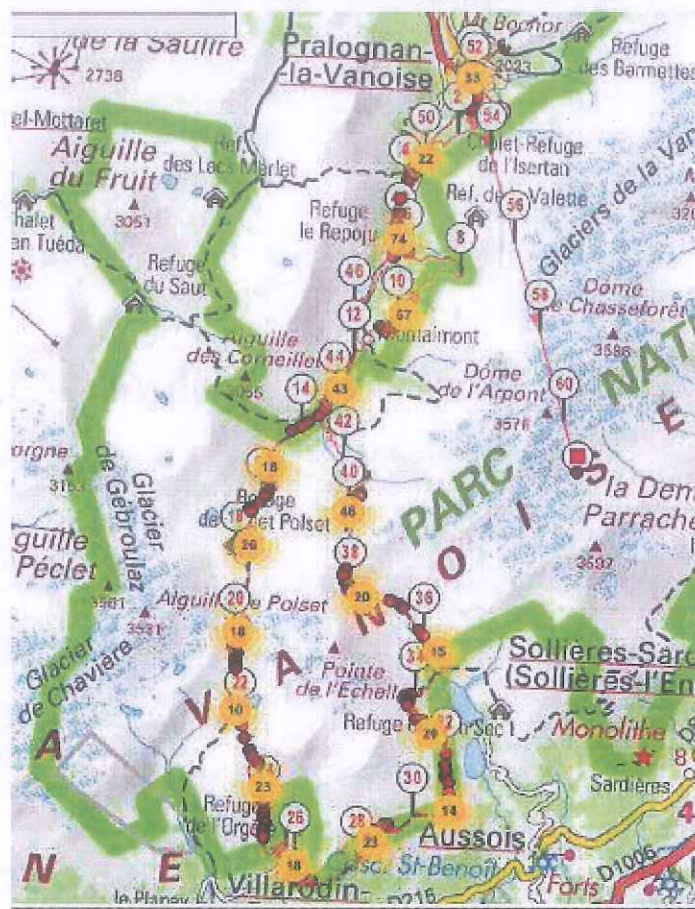
Parcours de repli n°1 (60 km et 2924 m D+)

Mise en place en cas de mauvais temps annoncé en cours de course : Passage par le col d'Aussois



Annexe 4 : parcours de repli n°2

Mise en place en cas de mauvais temps annoncé en cours de journée : Pralognan-col de Chavière-col du
Barbier-pont de la Sétaris-col d'Aussois-Pralognan



Annexe 5 : parcours de repli n°3

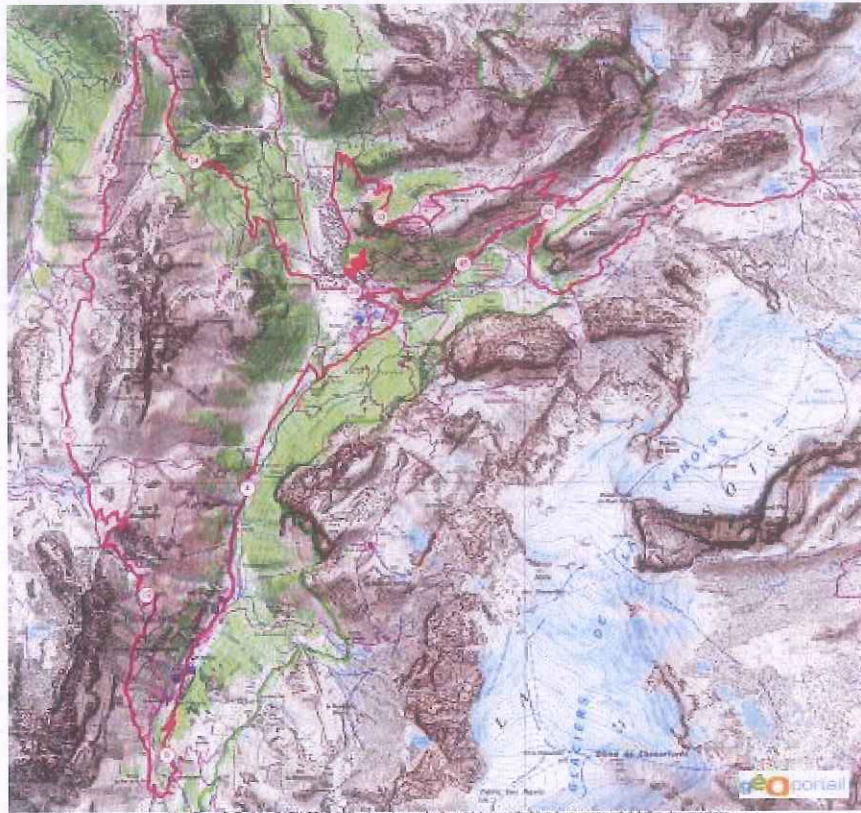
TRACE DE
trail
.fr

Petit Mont-Blanc Col de la Vanoise

49.6 km

▲ 3430 m

▲ 3450 m



© IGN 2017. Tous droits réservés. Toute réimpression ou reproduction non autorisée sans la permission écrite de la direction de l'édition est formellement interdite.