

**DÉCISION NOMINATIVE N° 2023-009
portant autorisation de compétition sportive
dans le cœur du Parc national de la Vanoise**

Pétitionnaire : Club des sports de Val d'Isère, représenté par son président, Monsieur Pierre-Julien Berthet

Adresse : route de la Balme BP 61, 73150 Val d'Isère

Objet : Compétition sportive pédestre Odlo High Trail Vanoise 2023

Localisation du projet : Commune de Val d'Isère

Le Directeur de l'établissement public du Parc national de la Vanoise,

Vu le code de l'environnement, et notamment ses articles L. 331-4-1 et R. 331-19-1 ;

Vu la loi n° 2006-436 du 14 avril 2006 relative aux parcs nationaux, aux parcs naturels marins et aux parcs naturels régionaux ;

Vu le décret n° 2009-447 du 21 avril 2009 pris pour l'adaptation de la délimitation et de la réglementation du parc national de la Vanoise aux dispositions du code de l'environnement issues de la loi n° 2006-436 du 14 avril 2006, notamment son article 15 ;

Vu le décret n° 2015-473 du 27 avril 2015 portant approbation de la Charte du Parc national de la Vanoise ;

Vu la Charte du Parc national de la Vanoise, et notamment les modalités d'application de la réglementation du cœur du Parc n° 36 relative aux manifestations publiques et n°38 relative à la prise de vue et de son ;

Vu l'arrêté du Directeur du Parc national de la Vanoise concernant les manifestations publiques, dont les compétitions sportives, en date du 29 juin 2015 ;

Vu la demande de M. Pierre-Julien Berthet pour le Club des sports de Val d'Isère reçue le 14 octobre 2022 ;

Vu les avis du Conseil scientifique du 25 mars 2016, du 1^{er} juin 2017, du 20 février 2019, du 20 mars 2021 et du 14 janvier 2023 ;

Considérant que la réglementation permet l'organisation et le déroulement de manifestations publiques telles que les compétitions sportives correspondant à des sports exercés dans le cœur du parc national au 23 avril 2009 ; que l'arrêté du directeur en date du 29 juin 2015 précise les conditions dans lesquelles peuvent être organisées lesdites manifestations et limite notamment à 10 le nombre de compétitions sportives susceptibles d'être autorisées annuellement ; que ces compétitions sont soumises à autorisation individuelle du directeur ;

Considérant que les compétitions sportives dénommées sportives « High Trail Vanoise », « Les balcons de Val d'Isère » et « trail des 5 vals » se déroulent sur des sentiers de randonnée déjà régulièrement parcourus ; que les lieux de départ et d'arrivée sont bien situés en dehors du cœur du parc national ; que les participants seront sensibilisés avant le lancement de la course aux enjeux environnementaux au sein du Parc national de la Vanoise ; que le pétitionnaire a adhéré à la charte « Eco Manifestations sportives AURA » délivrée par le CDOS 73 et la DDCSPP, attestant de sa démarche écoresponsable ;

Considérant que le déroulement de ces compétitions sportives présentera un impact jugé faible sur le milieu naturel et les espèces, notamment au regard de l'expérience des éditions passées ;

Considérant le classement des demandes de passage des compétitions sportives 2023 en cœur de Parc proposé par le comité de sélection des compétitions sportives en date du 15 décembre 2023 ;

DÉCIDE

Article 1 : Objet

Le Club des sports de Val d'Isère représenté par M. Pierre-Julien Berthet est autorisé à organiser les compétitions sportives intitulées « High Trail Vanoise », « Les balcons de Val d'Isère » et « trail des 5 vals » selon les tracés joints en annexe pour partie en cœur de Parc national et dans les conditions énoncées ci-après.



Article 2 : Modalités d'application

La présente autorisation est délivrée du vendredi 7 juillet au dimanche 9 juillet 2023.

Les courses pédestres en montagne (trails) suivantes devront suivre exclusivement les tracés d'itinéraires joints en annexe de la présente décision :

- **Le Trail des 5 vals :**
 - 6359 m de dénivelé positif pour 93 km
 - départ le 7 juillet à 4h30
- **High Trail Vanoise :**
 - 5130 m de dénivelé positif pour 70 km
 - départ le 8 juillet à 4h30, arrivée à 21h00 maximum
- **Les balcons de Val d'Isère :**
 - 1 050 m de dénivelé positif pour 20 km
 - départ le 9 juillet à 8h30, arrivée à 14h maximum

Le départ et l'arrivée du lieu de la course ont lieu sur la commune de Val d'Isère et la commune de Bonneval-sur-Arc, en dehors du cœur du Parc national de la Vanoise.

La présente décision n'est ni cessible, ni transmissible.

Article 3 : Prescriptions

La présente autorisation est assortie des prescriptions suivantes :

Conduite à tenir en cœur de Parc :

1. Nombre de participants et leur sensibilisation au respect du territoire protégé traversé :
 - L'effectif des compétiteurs sera limité à 500 coureurs pour la course « High Trail Vanoise » et 600 coureurs pour la course « Les balcons de Val d'Isère » et 100 coureurs pour le Trail des 5 vals;
 - Les participants seront sensibilisés lors du briefing d'avant-course au fait qu'ils traverseront un espace protégé.
2. Balisage, surveillance et sécurisation de la progression des coureurs en cœur de Parc :
 - Le balisage de l'itinéraire se fera sans publicité (tolérance pour les fanions de balisage neutres et temporaires le cas échéant). Le débalisage se fera au maximum 2 jours après le passage des coureurs.
 - Aux carrefours de sentiers, l'organisateur veillera au nombre suffisant de bénévoles pour orienter les coureurs du premier au dernier et éviter qu'ils ne coupent les lacets. La sortie de sentiers et la coupe de lacets, de même que tout autre infraction, sont surveillés par des bénévoles répartis tout au long du parcours et feront l'objet, de façon effective, d'avertissements et de sanctions sportives prévus par le règlement des courses, avec répercussion immédiate de l'information au PC course.
 - Des mains courantes (corde non intrusive et localisée) pourront être installées ponctuellement pour sécuriser la progression des coureurs si des névés ou d'autres particularités de terrain rendent le passage instable. Elles devront être enlevées immédiatement après l'épreuve.
3. Caractéristiques et prescriptions spécifiques dans le cœur de parc :
 - La manifestation se déroule en période diurne.
 - Aucun déchet ne sera abandonné. L'abandon de déchets sera surveillé par des bénévoles répartis tout au long du parcours et fera l'objet, de façon effective, d'avertissements et de sanctions sportives prévus par le règlement des courses, avec répercussion immédiate de l'information au PC course.
 - L'utilisation d'appareils sonores notamment par les spectateurs, et d'appareils de musique en extérieur sont interdits.
 - **Le survol motorisé à moins de 1 000 mètres du sol est interdit notamment pour les approvisionnements de matériels et de personnes (sauf en cas de secours diligentés par les services compétents en la matière). L'utilisation de drone est également interdite notamment pour la prise de vues ou de sons.**
 - L'utilisation d'engins terrestres motorisés est interdit (sauf en cas de secours diligenté par les



services compétents en la matière).

- La présence de chiens est interdite (sauf secours).
- Le bivouac et les campements sont interdits.
- L'organisateur devra informer immédiatement, et au plus tard 10 h avant le départ de la course, le secteur du Parc de Haute Tarentaise (04 79 07 02 70 / secteur.hautetarentaise@vanoise-parcnational.fr) en cas de décision de se rabattre sur le parcours de repli.

4. Droit à l'image et production post-manifestation :

- Dans le cadre de cette manifestation, **la prise de vues et d'images dans le cœur du parc est autorisée uniquement dans le cadre d'une information ou retransmission d'activités sous réserve de l'utilisation de moyens légers, portatifs et autonomes. La prise de vues et d'images pour une activité lucrative ou commerciale (vente des images et sons) est interdite.**
- L'organisateur s'engage à faire mentionner au générique des productions audiovisuelles : « images tournées dans le cœur du parc national de la Vanoise avec l'autorisation de l'établissement public chargé du parc ».
- L'organisateur remettra à l'établissement une copie de ces productions pour ses archives.
- L'organisateur informera l'établissement (secteur et siège) concernant la programmation télévisée éventuelle (chaînes, dates, heures) ainsi que la diffusion sur Internet.

Encadrement et sécurité de la course :

Les décisions concernant le déroulement des courses, notamment celles pénétrant en cœur de Parc sont discutées au sein d'un comité d'organisation. Il est noté que l'ensemble de l'organisation, et notamment son plan de secours a fait l'objet d'une demande d'autorisation auprès de la Préfecture de Savoie. Celle-ci est notamment instruite par les services de Sécurité civile qui valident l'efficacité du dispositif proposé.

L'établissement public du parc national décline toute responsabilité concernant la sécurité des concurrents, de l'encadrement sportif et des spectateurs dans le cadre des présentes manifestations.

Sensibilisation des accompagnants et promotion de la découverte du territoire :

L'organisateur met à disposition du Parc des moyens d'information sur un stand surveillé de la zone de départ et d'arrivée, permettant le dépôt de documentation, la projection en boucle de courts métrages de sensibilisation fournis par le Parc, et le cas échéant dans la limite des moyens disponibles, la présence d'un agent du parc pour dialoguer avec le public.

L'organisateur mettra également à disposition des participants et de leurs accompagnants le journal Estive en créant un lien direct entre le site internet de la course et le format numérique de l'Estive disponible sur le site du Parc national de la Vanoise (www.vanoise-parcnational.fr).

Article 4 : Indépendance des législations

La présente décision est délivrée sous réserve du droit des tiers, notamment des propriétaires, et ne dispense pas le bénéficiaire de l'obtention des autorisations éventuellement prévues par les autres législations.

Article 5 : Contrôle de l'exécution de la décision

Au sein du Parc national de la Vanoise, l'ensemble des agents compétents est chargé de contrôler l'exécution de la présente décision.

En cas de non-respect des règles et prescriptions administratives applicables à la présente décision, une procédure administrative pourra être engagée à l'encontre de son bénéficiaire.

En outre, en cas de non-respect de la réglementation applicable au cœur du Parc national, les agents commissionnés et assermentés du Parc national de la Vanoise pourront dresser un procès-verbal d'infraction.

La violation de la réglementation applicable à l'organisation de manifestations sportives en cœur de parc est punie de l'amende prévue pour les contraventions de la 5^e classe, conformément à l'article R. 331-68, 5^o du code de l'environnement.

Article 6 : Publicité

La présente décision sera notifiée au pétitionnaire, et fera l'objet d'une publication au recueil des actes



administratifs de l'établissement dans le délai de trois mois suivant son intervention, conformément aux dispositions de l'article R. 331-35 du code de l'environnement.

Article 7 : Voies et délais de recours

La présente décision peut être contestée par voie de recours gracieux auprès de l'autorité qui la délivre, par envoi recommandé, dans le délai de deux mois à compter de sa notification. Elle peut également être contestée, dans le même délai, devant le Tribunal administratif territorialement compétent.

Fait à Chambéry, le 20 mars 2023

Le Directeur
**PARC NATIONAL
DE LA VANOISE**
35, Rue du Docteur Julliand
Xavier Eudes
73000 CHAMBERY
FRANCE

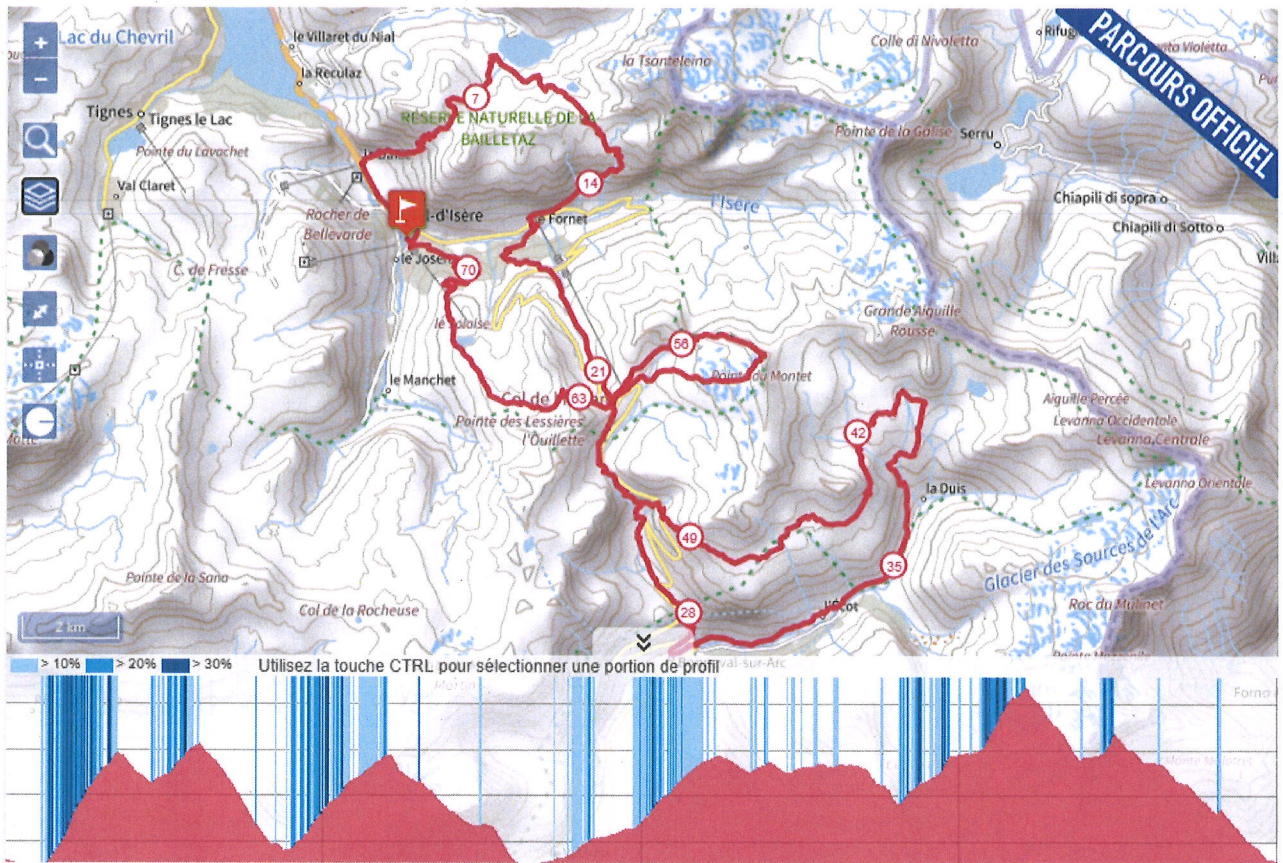
Mise en ligne R.A.A. le :
21 MARS 2023

Annexes : parcours principaux de l'High Trail Vanoise, les balcons de Val d'Isère et Trail des 5 vals

Copies : secteurs de Haute Maurienne et de Haute Tarentaise



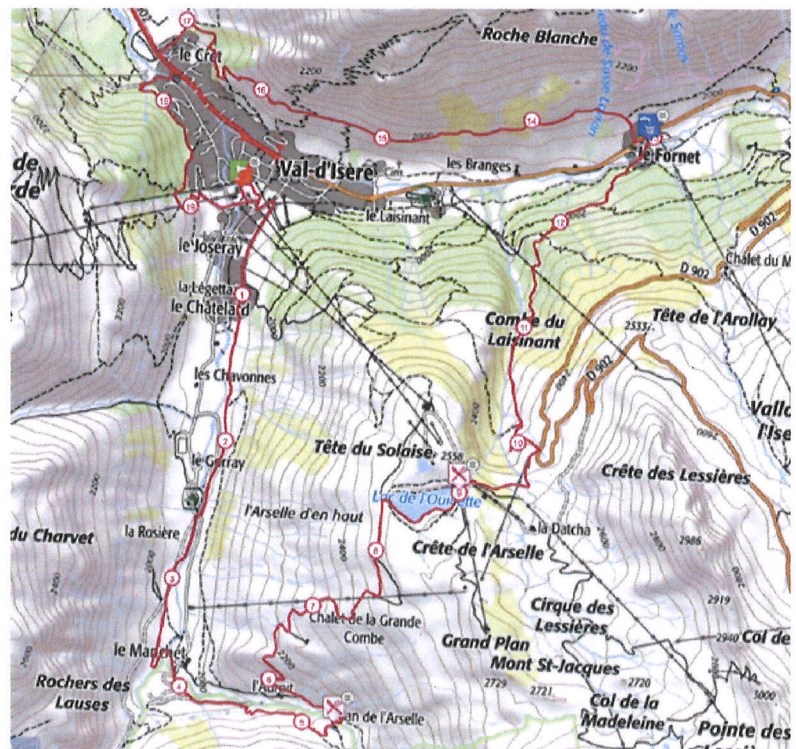
Annexe : Parcours principal de l'High Trail Vanoise et itinéraire de repli



Itinéraire de repli :

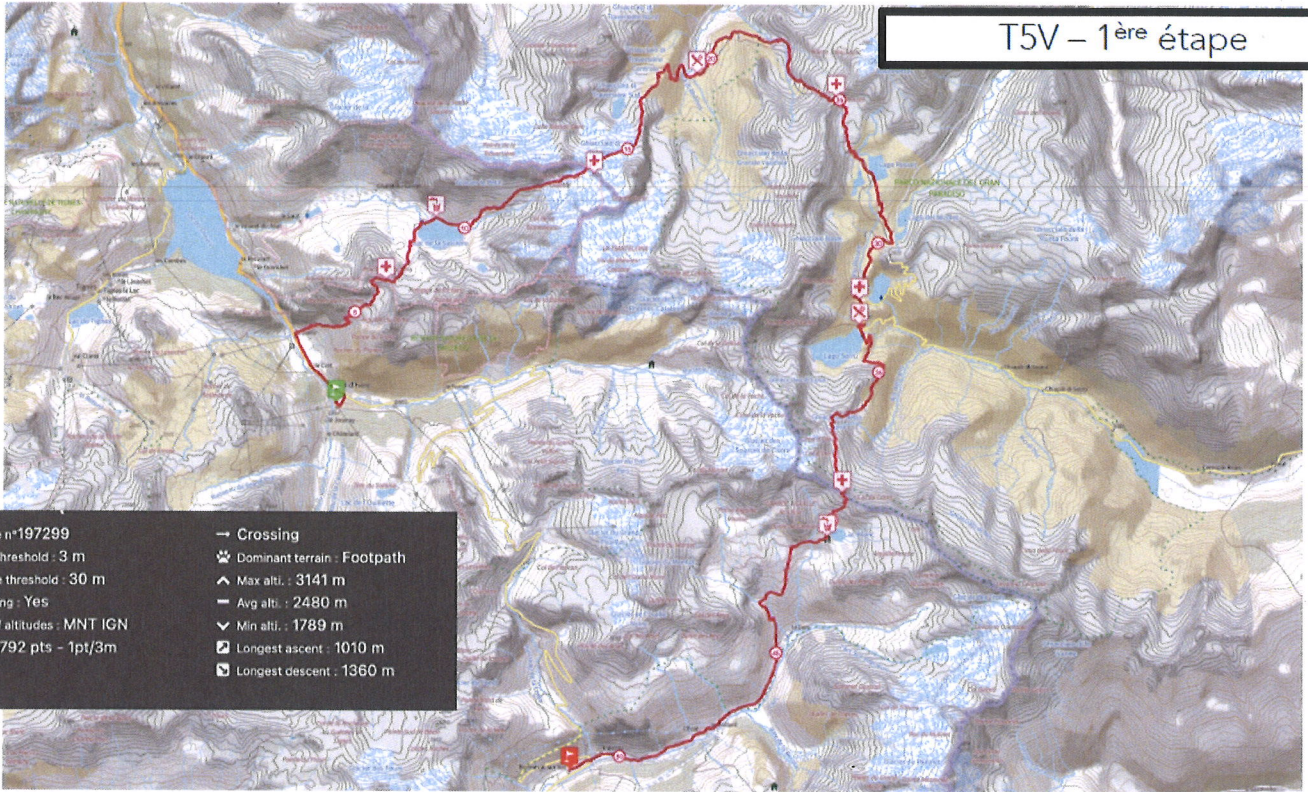
- pas de montée à l'Aiguille Pers, depuis le glacier du Pissailas montée au col Pers et descente directe vers le col de l'Iseran

Parcours du trail des balcons de Val d'Isère



Parcours du Trail des 5 vals

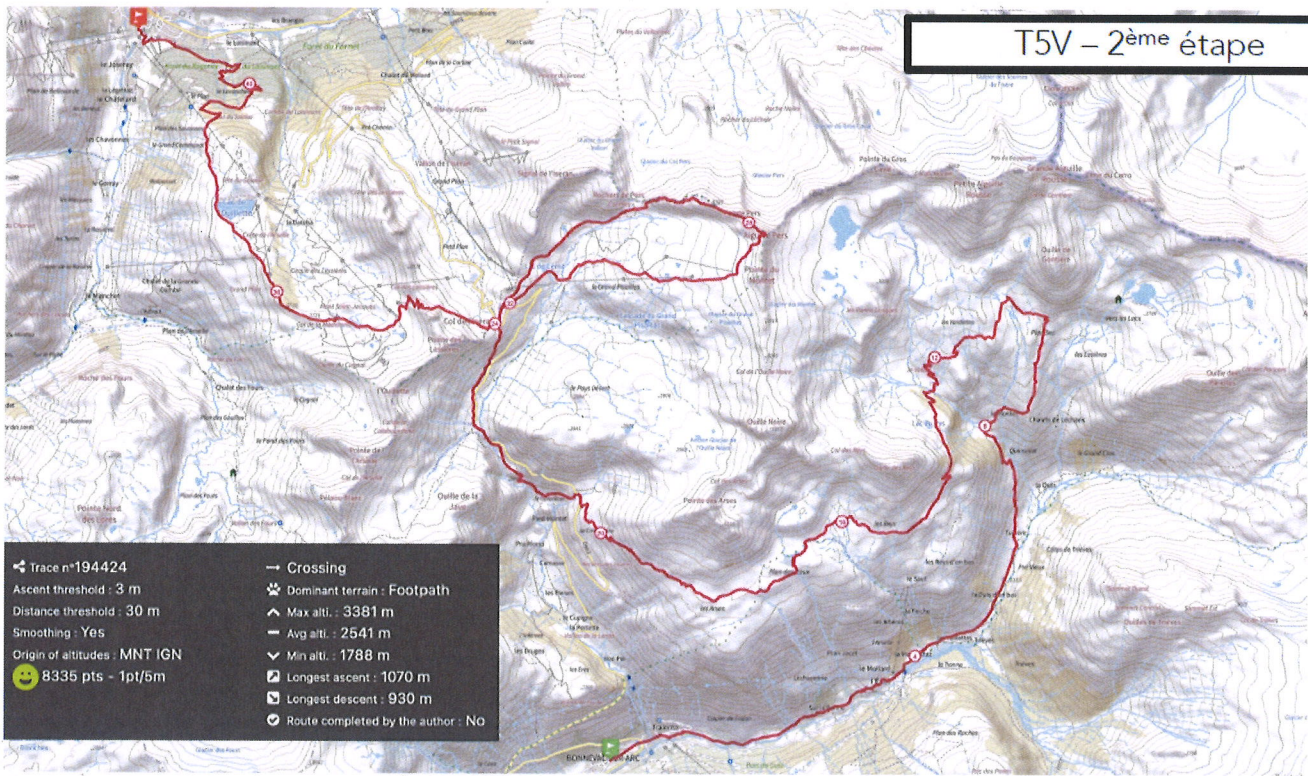
T5V – 1^{ère} étape



Trace n°197299
 Ascent threshold : 3 m
 Distance threshold : 30 m
 Smoothing : Yes
 Origin of altitudes : MNT IGN
 🌞 15792 pts - 1pt/3m

→ Crossing
 🐾 Dominant terrain : Footpath
 ⚡ Max alti. : 3141 m
 — Avg alti. : 2480 m
 ▼ Min alti. : 1789 m
 📏 Longest ascent : 1010 m
 📏 Longest descent : 1360 m

T5V – 2^{ème} étape



Trace n°194424
 Ascent threshold : 3 m
 Distance threshold : 30 m
 Smoothing : Yes
 Origin of altitudes : MNT IGN
 🌞 8335 pts - 1pt/5m

→ Crossing
 🐾 Dominant terrain : Footpath
 ⚡ Max alti. : 3381 m
 — Avg alti. : 2541 m
 ▼ Min alti. : 1788 m
 📏 Longest ascent : 1070 m
 📏 Longest descent : 930 m
 Ⓜ Route completed by the author : No

